Образец по чл. 53, ал. 6 от ПСГ

Одобрил: инж. Павел Ламбов

имс. фамилия и подпис

дата: 10.10.2022

№ и дата на удостоверението за упражняване на лесовъдска практика: 13471 / 13.08.1880

Утвърдил: .....

имс. фамилия / подпис

/попълва се само в случаите на чл. 53, ал. 4 от ПСГ/

дата: .....

№ и дата на удостоверението за упражняване на лесовъдска практика: .....

ТЕХНОЛОГИЧЕН ПЛАН № ....

За добив на дървесина от отдел 94 подотдел „у"

На ТП ~~ДГС~~/ДЛС/УОГС Извора /попълва се само за държави и гори/

Община Девин Землище Девин

имот с (кадастрален идентификатор/ЗВС) № ..... /попълва се само за недържави гори/

I. Схема за добива на дървесина от насаждението

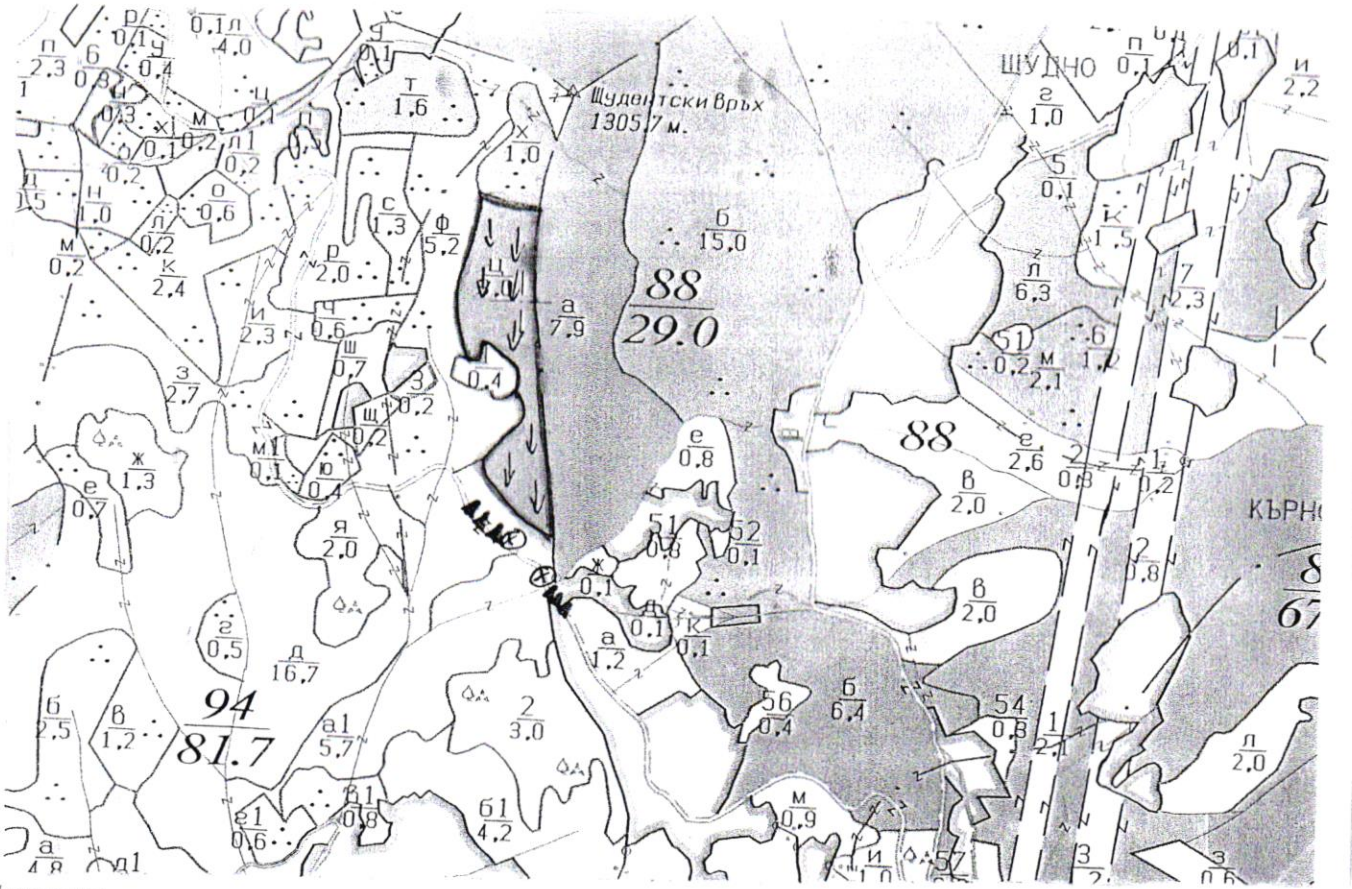

Легенда:

- проектирани коларски вр. извозни пътища
- съществуващи извозни пътища
- съществуващ автомобилен път
- просека
- ТСМ и Витови отпадъци
- проектирани тракторни вр. извозни пътища
- временен склад
- трасе на въжена линия
- проектиран автомобилен път
- гранкуд на насаждението

На схемата задължително се нанасят контурите на насаждението/имота, съществуващите и проектирани временни горски пътища, просеките, просеките за въжени линии, извозни пътища, временни складове както и връзката им със съществуващата автомобилна пътна мрежа.

II. Характеристика на насаждението

1. Вид на сечта Постепенно-котловинна / интензивност 25 %
Втори вид сеч ..... / интензивност ..... %
2. Площ на подотдела 3,0 ха Размер на сечището 3,0 ха
3. Състав по план/програма ЧБ 10, ВБ, действителен ЧБ 10, ББ, БК
4. Запас на 1 ха: с клони 347 куб.м/ха, без клони 289 куб. м/ха.
5. Среден наклон на терена 18 градуса.
6. Очакван добив от маркираната дървесина 199 лежаща маса, куб.м.

дърв. вид категория	ЧБ	ББ	БК			дърв. вид категория	ЧБ	ББ	БК			
едра	123	–	–			дребна	1	–	–			вър-
средна	24	1	–			дърва	44	2	4			шина

7. Наличие и характеристика на подраста преди сечта (състав, възраст, средна височина, % на покритие) на групи подраст в билната част от ЧБ, бук

8. Средно извозно разстояние 250 м.

9. Други характеристики на насаждението (*токовища, сватбовища, надлесни дървета, сервитути, защитени територии, Натура 2000, защитени видове описани в доклада за гори с висока консервационна стойност, мъртва дървесина, подобайти зони, биологично разнообразие и др.*)

Натура 2000 : BG0002113 (Триград – Мурсалица)

III. Технологични указания и параметри на технологичната инфраструктура

1. Дървесината в насаждението да се добива при спазване на технологичната схема по т. I

2. Сечта ще се извършва с (моторен трион, ръчно, машини; кастренето на отсечените стъбла се извършва: в сечище, на временен склад) бензиномоторен трион, кастренето на стъблата ще се извърши в сечището.

3. Извозът от сечището до временните складове ще се осъществява с Механизирано с трактор и животинска сила на дълги и къси секции (сортименти) с влачене по терена.

на (цели стъбла, дълги/къси секции, сортименти, чипс и др.; с влачене по терена, изцяло натоварени)

4. Проектирани нови горски автомобилни пътища съгласно Наредба 5 за строителството в горските територии без промяна на предназначението им: дължина .....м. широчина .....м.

5. Изграждане/ремонт на временни извозни горски пътища (вярното се подчертава):

5.1. Тракторни – допустимо разстояние между тях .....м (не по-малко от 40 м), дължина .....м, широчина 4 м.

5.2. Коларски - разстояние между тях.....м (не по-малко от 40 м), дължина .....м, широчина ... м

6. Просеки за въжени линии: ..... бр.

допустимо разстояние между просеките ..... м., дължина ..... м., широчина ..... м.

7. Направа на просеки .....бр.

допустимо разстояние между тях .....м., дължина .....м., широчина ..... м.

8. Изграждане на нови временни складове (бр., площ в ха) .....

9. Мерки за опазване на оставащите на корен дървета, подраста, младиняка и почвата Да се опазват оставащите на корен дървета от забелване и почвата от ерозия.

10. Начини на почистване на сечището Разхвърляне остатъците от сечта равномерно извън възобновените участъци.

11. Материалите ще се извозят до временен склад „Елница"

когато мястото на временния склад няма данни, позволяващи точното му определяне или попада извън мащаба на схемата по т. I, се посочват географските му координати в градуси, минути и секунди

12. Други указания: Да се спазва Закона за горите и подзаконовите нормативни актове.

Да се изнасят битовите отпадъци от сечището извън горските територии на определените за това места.

13. Всички операции по подготвителните и основните работи да се извършват съгласно изискванията на Правилника за здравословни и безопасни условия на труд в горите и правилата за противопожарна безопасност в горите

Изготвил: инж. Бисер Георгиев – [подпис] /подпис, име и фамилия/

дата: 10.10.25 г.

Място на издаване ТП ДЛС Извора

№ и дата на удостоверението за упражняване на лесовъдска практика: 15410/28.06.24 г.

ЗАПОЗНАТ с технологичния план: ...../попълва се след издаването на позволителното за сеч/

Лицето по чл. 108, ал. 2 от ЗГ, на което е издадено позволително за сеч № .....

рите имена, подпис, дата - /

№ и дата на удостоверението за упражняване на лесовъдска практика: .....

Образец по чл. 53, ал. 6 от ЗСГ

Одобрил: ..... Павел Попов

име, фамилия и подпис

дата: 03.10.25г.

№ и дата на удостоверението за упражняване на лесовъдска практика: 13741/13.08.19г.

Утвърдил: .....

име, фамилия,/ подпис

/попълва се само в случаите на чл. 53, ал. 1 от ЗСГ/

дата: .....г.,

№ и дата на удостоверението за упражняване на лесовъдска практика: .....

ТЕХНОЛОГИЧЕН ПЛАН № ....

За добив на дървесина от отдел 89 подотдел „6"

На ТП ~~ДГС~~/ДЛС/~~УОГС~~ Извора /попълва се само за държави и гори/

Община Девин Землище Девин

имот с (кадастрален идентификатор/КВС) №....., /попълва се само за недържавни гори/

I. Схема за добива на дървесина от насаждението

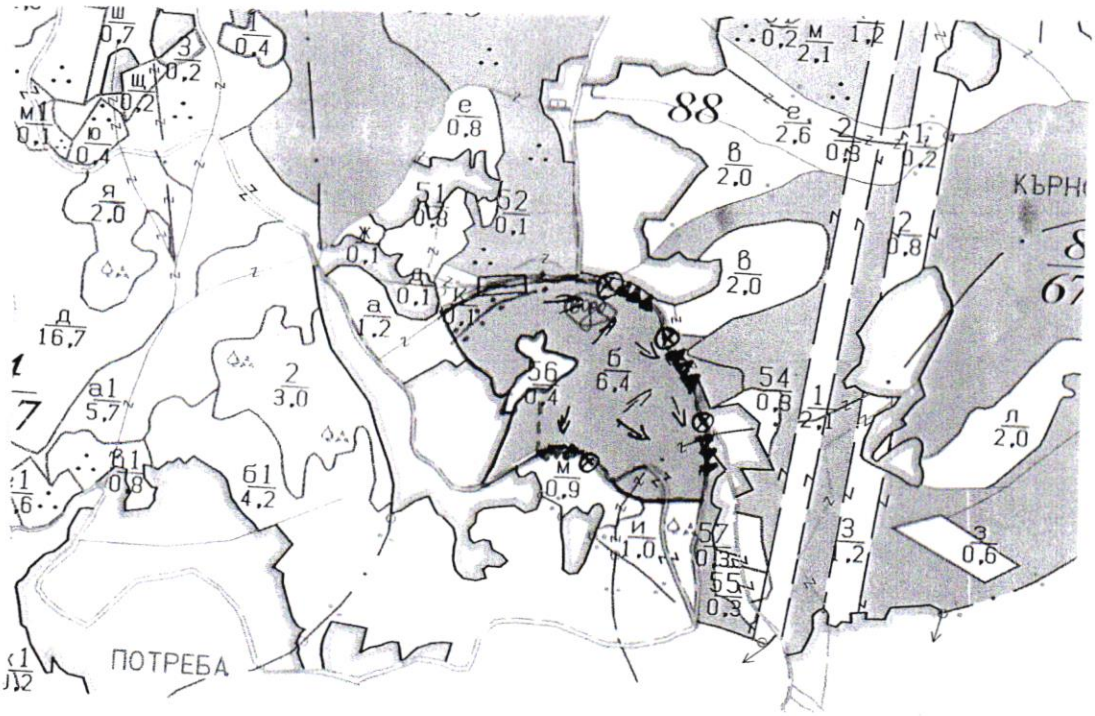

Легенда:

- проектирани коларски вр. извозни пътища
- съществуващи извозни пътища
- съществуващ автомобилен път
- просека
- ⊗ ГСМ и битови отпадъци
- дере
- проектирани тракторни вр. извозни пътища
- временен склад
- трасе на въжена линия
- проектиран автомобилен път
- граници на насаждението

На схемата задължително се нанасят контурите на насаждението/имота, съществуващите и проектирани временни горски пътища, просеките, просеките за въжени линии, извозни пътища, временни складове както и връзката им със съществуващата автомобилна пътна мрежа.

II. Характеристика на насаждението

1. Вид на сечта Постепенно - котловинна / интензивност 25 %
Втори вид сеч ..... / интензивност .....%
2. Площ на подотдела 6,4 ха Размер на сечището 6,4 ха
3. Състав по план/програма ЧБ7, БК3, ЗДБ, КГБР, леска действителен ЧБ6, БК4, ЗДБ, КГБР, леска
4. Запас на 1 ха: с клони 356 куб.м/ха, без клони 294 куб. м/ха.
5. Среден наклон на терена 27 градуса.
6. Очакван добив от маркираната дървесина 466 лежаща маса, куб.м.

дърв. вид категория	ЧБ	БК	ЗДБ			дърв. вид категория	ЧБ	БК	ЗДБ			
едра	268	—	—			дребна	1	—	—			вър-
средна	17	—	—			дърва	59	101	20			шина

7. Наличие и характеристика на подраста преди сечта (състав, възраст, средна височина, % на покритие) .....

8. Средно извозно разстояние 250 м.;

9. Други характеристики на насаждението (*токовища, сватбовища, надлесни дървета, сервитути, защитени територии, Натура 2000, защитени видове описани в доклада за гори с висока консервационна стойност, мъртва дървесина, зададайни зони, биологично разнообразие и др.*)

Натура 2000: BG0002113 (Триград-Мурсалица)

III. Технологични указания и параметри на технологичната инфраструктура

1. Дървесината в насаждението да се добива при спазване на технологичната схема по т. I

2. Сечта ще се извършва с (моторен трион, ръчно, машини; кастренето на отсечените стъбла се извършва: в сечище, на временен склад) бензиномоторен трион, кастренето на стъблата ще се извърши в сечището.

3. Извозът от сечището до временните складове ще се осъществява с Механизирано с трактор и животинска сила на дълги и къси секции (сортименти) с влачене по терена.

на (цели стъбла, дълги/къси секции, сортименти, чипс и др.; с влачене по терена, изцяло натоварени).....

4. Проектирани нови горски автомобилни пътища съгласно Наредба 5 за строителството в горските територии без промяна на предназначението им: дължина .....м. широчина .....м.

5. Изграждане/ремонт на временни извозни горски пътища (вярното се подчертава):

5.1. Тракторни – допустимо разстояние между тях .....м (не по-малко от 40 м), дължина .....м, широчина 4 м.

5.2. Коларски - разстояние между тях.....м (не по-малко от 40 м), дължина .....м, широчина ... м

6. Просеки за въжени линии: ..... бр

допустимо разстояние между просеките ..... м., дължина ..... м., широчина ..... м.

7. Направа на просеки .....бр.

допустимо разстояние между тях .....м., дължина .....м., широчина ..... м.

8. Изграждане на нови временни складове (бр., площ в ха) .....

9. Мерки за опазване на оставащите на корен дървета, подраста, младиняка и почвата

Да се опазват оставащите на корен дървета от забелване и почвата от ерозия

10. Начини на почистване на сечището Разхвърляне на остатъците от сечта равномерно в/у площа на сечището, извън възобновените участъци

11. Материалите ще се извозят до временен склад „Щудно"

когато мястото на временния склад няма данни, позволяващи точното му определяне или попада извън мащаба на схемата по т. I, се посочват географските му координати в градуси, минути и секунди

12. Други указания: Да се спазва Закона за горите и подзаконовите нормативни актове.

Да се изнасят битовите отпадъци от сечището извън горските територии на определените за това места.

13. Всички операции по подготвителните и основните работи да се извършват съгласно изискванията на Правилника за здравословни и безопасни условия на труд в горите и правилата за противопожарна безопасност в горите

Изготвил: инж. Бисер Георгиев – [подпис] /подпис, име и фамилия/

дата: 09.10.25г.

Място на издаване ТП ДЛС Извора

№ и дата на удостоверението за упражняване на лесовъдска практика: 15410/28.06.24г.

ЗАПОЗНАТ с технологичния план: ...../попълва се след издаването на позволителното за сеч/

Лицето по чл. 108, ал. 2 от ЗГ, на което е издадено позволително за сеч № .....

.....

рите имена, подпис, дата - /

№ и дата на удостоверението за упражняване на лесовъдска практика: .....

Образец по чл. 53, ал. 6 от НСГ

Одобрил:……
……Инж. Павел Попов……
/име, фамилия и подпис/: ……

дата: 22.08.2022 г.,
№ и дата на удостоверението за упражняване на лесовъдска практика: …13471/13-08-1800

Утвърдил:……
……
име, фамилия,/ подпис: ……
/попълва се само в случаите на чл. 53, ал. 4 от НСГ/
дата:……..г.,
№ и дата на удостоверението за упражняване на лесовъдска практика: ……...

ТЕХНОЛОГИЧЕН ПЛАН № 1

За добив на дървесина от отдел **237** подотдел **Л**
На ТП ~~ДГС~~/ДЛС/~~УОГС~~ **Извора** /*попълва се само за държавни гори*/
Община **Девин**; Землище **Девин**;
имот с (кадастрален идентификатор/КВС) №……., /*попълва се само за недържавни гори*/

I. Схема за добива на дървесина от насаждението

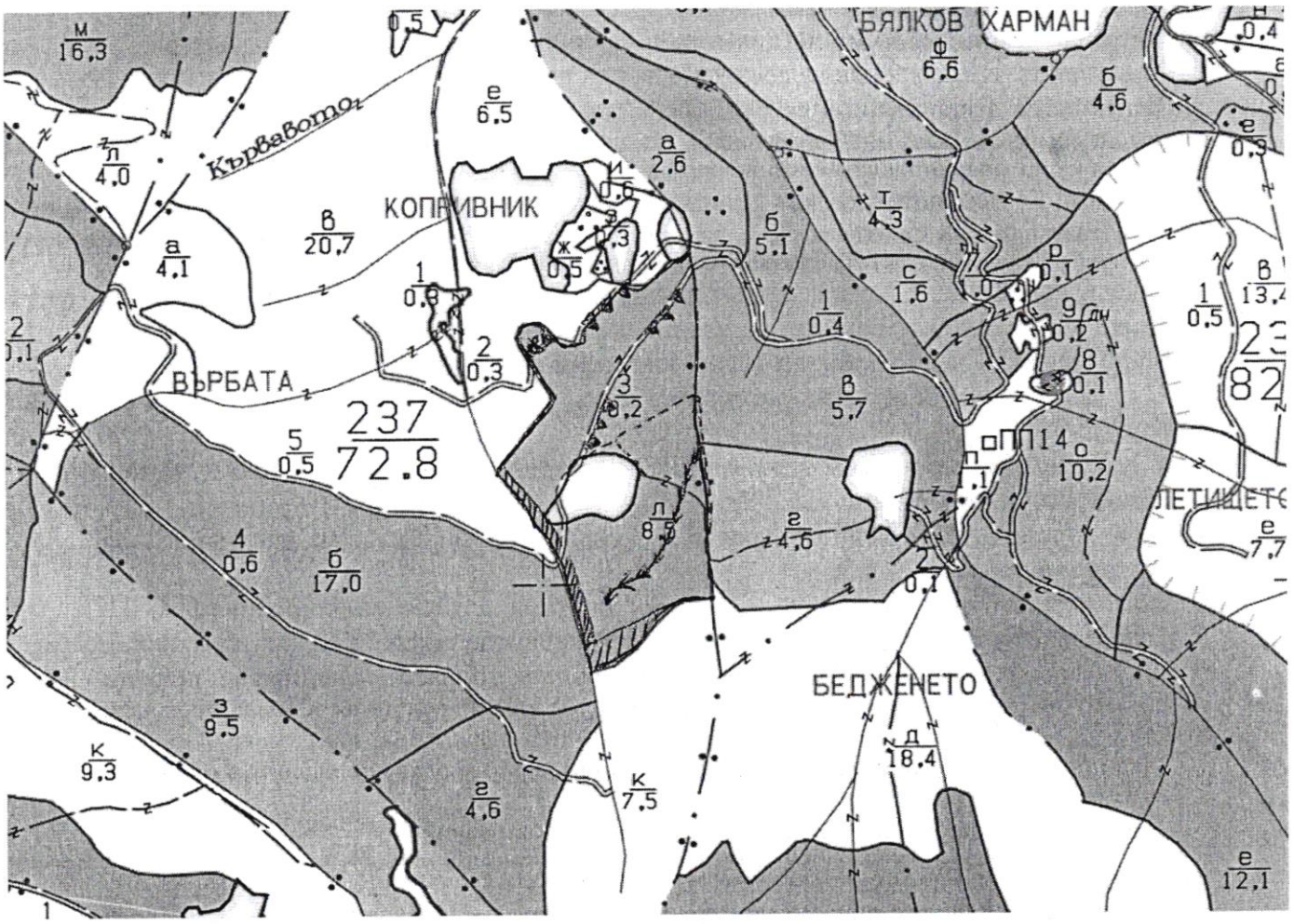

Легенда:

± ± ± ± проектирани коларски вр. извозни пътища	»»»» проектирани тракторни вр. извозни пътища
- - - - - - съществуващи извозни пътища	▲ ▲ ▲ временен склад
═══ съществуващ автомобилен път	xxxxxxx трасе на въжена линия
~~ просека	=+=+=+= проектиран автомобилен път
← граница на подотдела	▲ ▲ ▲ ГСМ и място за битови отпадъци

На схемата задължително се нанасят контурите на насаждението/имота, съществуващите и проектирани временни горски пътища, просеките, просеките за въжени линии, извозни пътища, временни складове както и връзката им със съществуващата автомобилна пътна мрежа.

II. Характеристика на насаждението

1. Вид на сечта **групово-постепенна** с интензивност **18** %
   Втори вид сеч ……/интензивност …….%/
2. Площ на подотдела **8.5** ха. Размер на сечището **7.8** ха
3. Състав по план/програма: **ела6,бк3,чб1,бб,см,шс**, действителен:**ела6,бк3,чб1,бб,см,лс,трп,врб**.
4. Запас на 1 ха: с клони **658** м³/ха, без клони **569** м³/ха.
5. Среден наклон на терена **23** градуса.
6. Очакван добив от маркираната дървесина **762** лежаща маса, куб.м.

дърв. вид / категория	Ела	Бк	Бб	Чб	См	Трп	дърв. вид / категория	Ела	Бк	Бб	Чб	См	Трп		
едра	292		55	49	3		дребна	2						вър-	
средна	42		4		1		дърва	53	221	6	13	3	18	шина	

7.Наличие и характеристика на подраста преди сечта (състав, възраст, средна височина, % на покритие) **бк 9, 10 години, височина 2.5 м., бонитет 3, ела 1.**

8. Средно извозно разстояние **180 м.**;

9. Други характеристики на насаждението (*токовища, сватбовища, надлесни дървета, сервитути, защитени територии, Натура 2000, защитени видове описани в доклада за гори с висока консервационна стойност, мъртва дървесина, вододайни зони, биологично разнообразие и др.)*
Натура 2000 - BG0001030 (Родопи-Западни), BG0002113 (Триград-Мурсалица), местообитание 91BA.

III. Технологични указания и параметри на технологичната инфраструктура

1. Дървесината в насаждението да се добива при спазване на технологичната схема по т. I
2. Сечта ще се извършва с (моторен трион, ръчно, машини; кастренето на отсечените стъбла се извършва: сечище, на временен склад) **БМТ в сечището. Кастренето на отсечените стъбла ще се извършва в сечището, а разкройването в сечището и на временния склад.**
3. Извозът от сечището до временните складове ще се осъществява **със специализирана горска техника (трактор), обоз и ръчно спускане на** (цели стъбла, дълги/къси секции, сортименти, чипс и др.; с влачене по терена, изцяло натоварени) **дълги секции, къси секции или сортименти, чрез влачене по терена.**
4. Проектирани нови горски автомобилни пътища съгласно Наредба 5 за строителството в горските територии без промяна на предназначението им: дължина ……м. широчина ……м.
5. Изграждане/ремонт на временни извозни горски пътища (вярното се подчертава):
   5.1. Тракторни – допустимо разстояние между тях ……. м (не по-малко от 40 м), дължина **500** м, широчина 4 м.
   5.2. Коларски - разстояние между тях.....м (не по-малко от 40 м), дължина .....м, широчина ... м
6. Просеки за въжени линии: ……. бр.
допустимо разстояние между просеките ..... м., дължина ..... м., широчина ..... м.
7. Направа на просеки .....бр.
допустимо разстояние между тях .....м., дължина ……м., широчина ..... м.
8. Изграждане на нови временни складове (бр., площ в ха) .....
9. Мерки за опазване на оставащите на корен дървета, подраста, младиняка и почвата - **при сечта се определя правилно посоката на поваляне и да се предпазват стъблата на оставащите на корен дървета при извоза.**
10. Начини на почистване на сечището - **равномерно разхвърляне на клоните в сечището, извън местата с възобновяване.**
11. Материалите ще се извозят до временен склад **"Копривник".**
когато мястото на временния склад няма данни, позволяващи точното му определяне или попада извън мащаба на схемата по т. I, се посочват географските му координати в градуси, минути и секунди.
12. Други указания: **да се спазват стриктно разпоредбите на ЗГ и Наредба № 8/05.08.2011 за сечите в горите. Добитите материали да се складират върху подложки. Да се изнасят битовите отпадъци от сечището извън горските територии и се изхвърлят на определените за това места.**
13. Всички операции по подготвителните и основните работи да се извършват съгласно изискванията на Правилника за здравословни и безопасни условия на труд в горите и правилата за противопожарна безопасност в горите.

Изготвил:…… инж.Васил Кущинаров */подпис, име и фамилия/*
дата: 22.08.2025 г.,
Място на издаване: гр.Девин
№ и дата на удостоверението за упражняване на лесовъдска практика: 3757/20.07.2011 г.
ЗАПОЗНАТ с технологичния план: ……/попълва се след издаването на позволителното за сеч/
Лицето по чл. 108, ал. 2 от ЗГ, на което е издадено позволително за сеч № .....
.....
/ трите имена, подпис, дата - /
№ и дата на удостоверението за упражняване на лесовъдска практика: .....

Образец по чл. 53, ал. 6 от НСГ

Одобрил:.....
.....
/име, фамилия и подпис/: .....

дата:.....г.,
№ и дата на удостоверението за упражняване на лесовъдска практика: .....

Утвърдил:.....
.....
име, фамилия,/ подпис: .....
/попълва се само в случаите на чл. 53, ал. 4 от НСГ/
дата:.....г.,
№ и дата на удостоверението за упражняване на лесовъдска практика: .....

ТЕХНОЛОГИЧЕН ПЛАН № 1

За добив на дървесина от отдел **234** подотдел **Р**
На ТП ~~ДГС~~/ДЛС/~~УОГС~~ **Извора** */попълва се само за държавни гори/*
Община **Девин**; Землище **Девин**;
имот с (кадастрален идентификатор/КВС) №....., */попълва се само за недържавни гори/*

I. Схема за добива на дървесина от насаждението

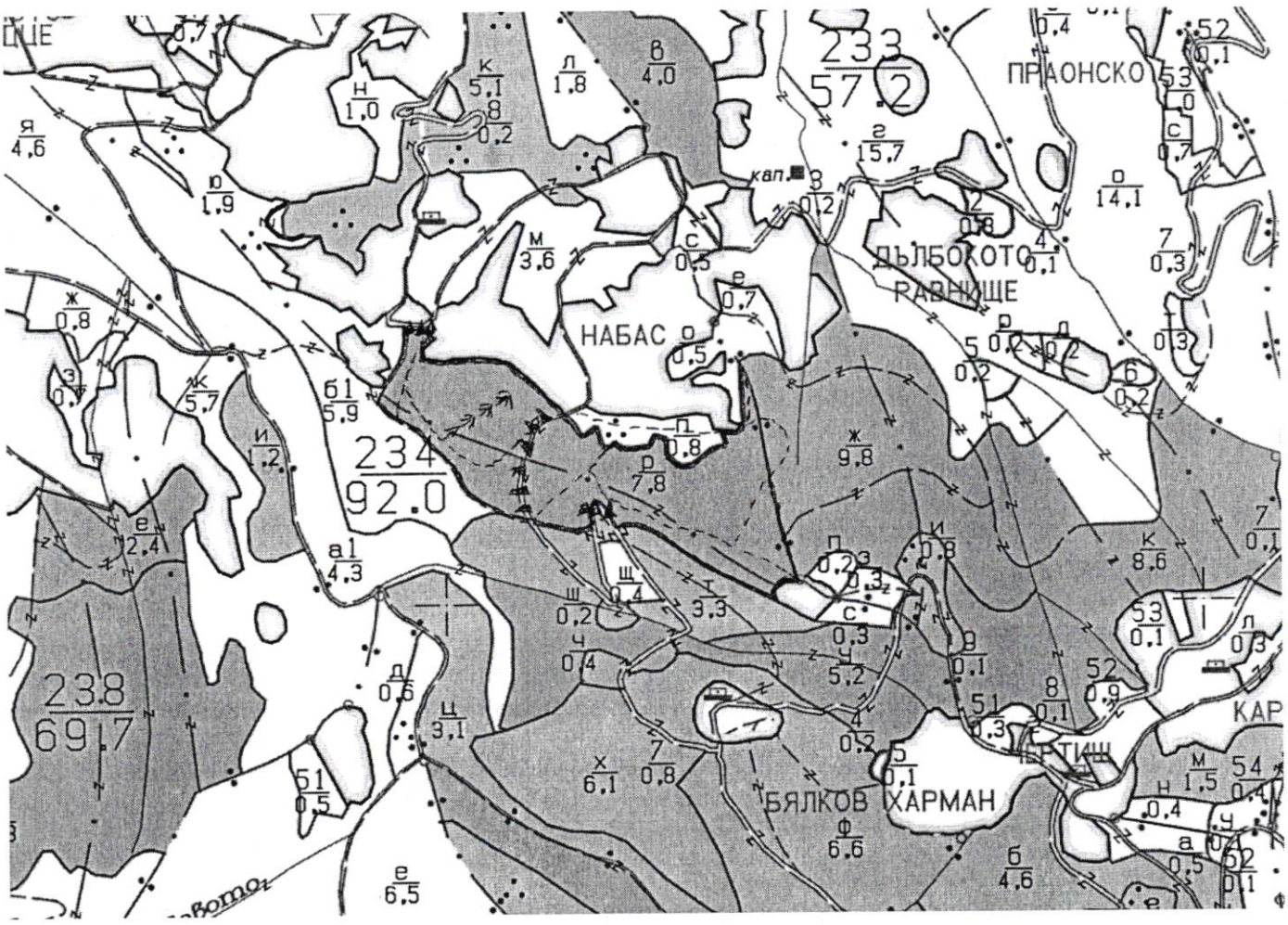

Легенда:

- ± ± ± ± проектирани коларски вр. извозни пътища
- - - - - - - съществуващи извозни пътища
- съществуващ автомобилен път
- просека
- граница на подотдела
- проектирани тракторни вр. извозни пътища
- ▲ ▲ ▲ временен склад
- xxxxxxx трасе на въжена линия
- проектиран автомобилен път
- ▲ ▲ ▲ ГСМ и място за битови отпадъци

На схемата задължително се нанасят контурите на насаждението/имота, съществуващите и проектирани временни горски пътища, просеките, просеките за въжени линии, извозни пътища, временни складове както и връзката им със съществуващата автомобилна пътна мрежа.

II. Характеристика на насаждението

1.Вид на сечта **постепенно – котловинна** с интензивност **15** %
Втори вид сеч ……/интензивност …….%/
2.Площ на подотдела **7.8** ха. Размер на сечището **7.8** ха
3. Състав по план/програма **чб10, бб, см, ела, бук**, действителен **чб10, бб, см, ела, бук, чрш, брз, леска**.
4. Запас на 1 ха: с клони **580** м³/ха, без клони **488** м³/ха.
5. Среден наклон на терена **23** градуса.
6. Очакван добив от маркираната дървесина **530** лежаща маса, куб.м.

дърв. вид / категория	Чб	Бб	Ела	Бук		дърв. вид / категория	Чб	Бб	Ела	Бук			
едра	287	3	66			дребна	1					вър-	
средна	23	2	6			дърва	96		6	40		шина	

7.Наличие и характеристика на подраста преди сечта (състав, възраст, средна височина, % на покритие) **чб 8, 10 години, височина 2.5 м., бонитет 4, см 1, бук 1.**
8. Средно извозно разстояние **200 м.**;
9. Други характеристики на насаждението (*токовища, сватбовища, надлесни дървета, сервитути, защитени територии, Натура 2000, защитени видове описани в доклада за гори с висока консервационна стойност, мъртва дървесина, вододайни зони, биологично разнообразие и др.)*
Натура 2000 - BG0001030 (Родопи-Западни), BG0002113 (Триград-Мурсалица), местообитание 9530.

III. Технологични указания и параметри на технологичната инфраструктура

1. Дървесината в насаждението да се добива при спазване на технологичната схема по т. I
2. Сечта ще се извършва с (моторен трион, ръчно, машини; кастренето на отсечените стъбла се извършва сечище, на временен склад) **БМТ в сечището. Кастренето на отсечените стъбла ще се извършва в сечището, а разкройването в сечището и на временния склад.**
3. Извозът от сечището до временните складове ще се осъществява **със специализирана горска техника (трактор), обоз и ръчно спускане на** (цели стъбла, дълги/къси секции, сортименти, чипс и др.; с влачене по терена, изцяло натоварени) **дълги секции, къси секции или сортименти, чрез влачене по терена.**
4. Проектирани нови горски автомобилни пътища съгласно Наредба 5 за строителството в горските територии без промяна на предназначението им: дължина ……м. широчина ……м.
5. Изграждане/ремонт на временни извозни горски пътища (вярното се подчертава):
5.1. Тракторни – допустимо разстояние между тях 40 м (не по-малко от 40 м), дължина **100** м, широчина 4 м.
5.2. Коларски - разстояние между тях.....м (не по-малко от 40 м), дължина .....м, широчина ... м
6. Просеки за въжени линии: ……. бр.
допустимо разстояние между просеките ..... м., дължина ..... м., широчина ..... м.
7. Направа на просеки .....бр.
допустимо разстояние между тях .....м., дължина ……м., широчина ..... м.
8. Изграждане на нови временни складове (бр., площ в ха) .....
9. Мерки за опазване на оставащите на корен дървета, подраста, младиняка и почвата - **при сечта се определя правилно посоката на поваляне и да се предпазват стъблата на оставащите на корен дървета при извоза.**
10. Начини на почистване на сечището - **равномерно разхвърляне на клоните в сечището, извън местата с възобновяване.**
11. Материалите ще се извозят до временен склад **"Набас".**
когато мястото на временния склад няма данни, позволяващи точното му определяне или попада извън мащаба на схемата по т. I, се посочват географските му координати в градуси, минути и секунди.
12. Други указания: **да се спазват стриктно разпоредбите на ЗГ и Наредба № 8/05.08.2011 за сечите в горите. Добитите материали да се складират върху подложки. Да се изнасят битовите отпадъци от сечището извън горските територии и се изхвърлят на определените за това места.**
13. Всички операции по подготвителните и основните работи да се извършват съгласно изискванията на Правилника за здравословни и безопасни условия на труд в горите и правилата за противопожарна безопасност в горите.

Изготвил:…… инж.Васил Кущинаров */подпис, име и фамилия/*
дата: 14.08.2025 г.,
Място на издаване: гр.Девин
№ и дата на удостоверението за упражняване на лесовъдска практика: 3757/20.07.2011 г.
ЗАПОЗНАТ с технологичния план: ……/попълва се след издаването на позволителното за сеч/
Лицето по чл. 108, ал. 2 от ЗГ, на което е издадено позволително за сеч № .....
.....
/ трите имена, подпис, дата - /
№ и дата на удостоверението за упражняване на лесовъдска практика: .....

Образец по чл. 53, ал. 6 от НСТ

Одобрил: ..... [signature]
инж. [signature]
име, фамилия и подпис: .....
дата: 18.09.25г
№ и дата на удостоверението за упражняване на лесовъдска практика: 13471/13.08.18г.

Утвърдил: .....
.....
име, фамилия / подпис: .....
/попълва се само в случаите на чл. 53, ал. 4 от НСТ/
дата: .....г.,
№ и дата на удостоверението за упражняване на лесовъдска практика: .....

ТЕХНОЛОГИЧЕН ПЛАН № 1

За добив на дървесина от отдел 132 подотдел „Г"
На ТП ~~ДГС~~/ДЛС/~~УОГС~~ „Извора" гр. Девин /попълва се само за държавни гори/
Община Девин Землище Девин
имот с (кадастрален идентификатор/КВС) №....., /попълва се само за недържавни гори/

I. Схема за добива на дървесина от насаждението

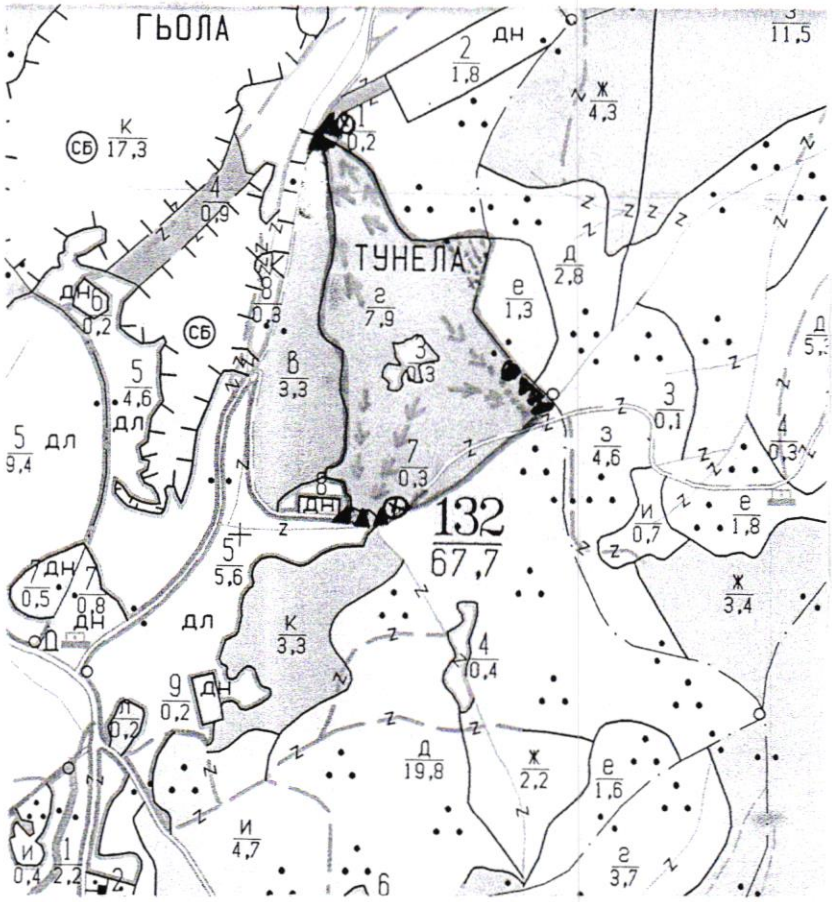

Легенда:

- проектирани коларски вр. извозни пътища
- съществуващи извозни пътища
- съществуващ автомобилен път
- просека
- ГСМ/Битови отпадъци
- проектирани трактори вр. извозни пътища
- временен склад
- трасе на въжена линия
- проектиран автомобилен път
- немаркирана част
- граница на насаждението

На схемата задължително се нанасят контурите на насаждението/имота, съществуващите и проектирани временни горски пътища, просеките, просеките за въжени линии, извозни пътища, временни складове както и връзката им със съществуващата автомобилна пътна мрежа.

II. Характеристика на насаждението

1. Вид на сечта „Постепенно-котловинна" / интензивност 24 %
Втори вид сеч ..... / интензивност .....%
2. Площ на подотдела 7,9 ха Размер на сечището 7,7 ха
3. Състав по план/програма ББ10, СМ, ЕЛА, БК, действителен ББ8, СМ1, ЕЛА1, БК
4. Запас на 1 ха: с клони 434 куб.м/ха, без клони 369 куб. м/ха.
5. Среден наклон на терена 18 градуса.
6. Очакван добив от маркираната дървесина 681 лежаща маса, куб.м.

дърв. вид / категория	ББ	СМ	ЕЛА	БК
едра	379	54	26	—
средна	67	7	1	—

дърв. вид / категория	ББ	СМ	ЕЛА	БК	
дребна	3	—	—		
дърва	121	11	4	8	

вър-шина

7.Наличие и характеристика на подраста преди сечта (състав, възраст, средна височина, % на покритие) ....СМ, ЕЛА

8. Средно извозно разстояние 250 м

9. Други характеристики на насаждението (*токовища, сватбовища, надлесни дървета, сервитути, защитени територии, Натура 2000, защитени видове описани в доклада за гори с висока консервационна стойност, мъртва дървесина, вододайни зони, биологично разнообразие и др.*)

Защитена зона местообитания, ГВКС 1, ГВКС 2, ГВКС 6, курортна гора.
Натура 2000: BG0001030, местообитание 91 СА

III. Технологични указания и параметри на технологичната инфраструктура

1. Дървесината в насаждението да се добива при спазване на технологичната схема по т. I

2. Сечта ще се извършва с (моторен трион, ръчно, машини; кастренето на отсечените стъбла се извършва: в сечище, на временен склад) Бензиномоторен трион, кастренето на стъблата ще се извършва в сечището

3. Извозът от сечището до временните складове ще се осъществява с Механизирано с трактор и животинска сила, на дълги и къси секции и сортименти с влачене по терена (цели стъбла, дълги/къси секции, сортименти, чипс и др.; с влачене по терена, изцяло натоварени)

4. Проектирани нови горски автомобилни пътища съгласно Наредба 5 за строителството в горските територии без промяна на предназначението им: дължина .....м. широчина .....м.

5. Изграждане/ремонт на временни извозни горски пътища (вярното се подчертава):

5.1. Тракторни – допустимо разстояние между тях .....м (не по-малко от 40 м), дължина .....м, широчина 4 м.

5.2. Коларски - разстояние между тях.....м (не по-малко от 40 м), дължина .....м, широчина ... м

6. Просеки за въжени линии: ..... бр

допустимо разстояние между просеките ..... м., дължина ..... м., широчина ..... м.

7. Направа на просеки .....бр.

допустимо разстояние между тях .....м., дължина .....м., широчина ..... м.

8. Изграждане на нови временни складове (бр., площ в ха) .....

9. Мерки за опазване на оставащите на корен дървета, подраста, младиняка и почвата Да се опазват оставащите на корен дървета от забелване и почвата от ерозия.

10. Начини на почистване на сечището Разхвърляне на остатъците от сечта равномерно в/у площа извън възобновените участъци.

11. Материалите ще се извозят до временен склад.....Тунела.

когато мястото на временния склад няма данни, позволяващи точното му определяне или попада извън мащаба на схемата по т. I, се посочват географските му координати в градуси, минути и секунди

12. Други указания: Да се спазва Закона за горите и подзаконовите нормативни актове.

Да се изнасят битовите отпадъци от сечището извън горските територии на определените за това места.

13. Всички операции по подготвителните и основните работи да се извършват съгласно изискванията на Правилника за здравословни и безопасни условия на труд в горите и правилата за противопожарна безопасност в горите

Изготвил: инж. Бисер Георгиев – [подпис] /подпис, име и фамилия/

дата: 18.09.25 г.

Място на издаване: ТП ДЛС „Извора"

№ и дата на удостоверението за упражняване на лесовъдска практика: 15410/28.06.2024 г.

ЗАПОЗНАТ с технологичния план: ...../попълва се след издаването на позволителното за сеч/

Лицето по чл. 108, ал. 2 от ЗГ, на което е издадено позволително за сеч № .....

.....

/ трите имена, подпис, дата - /

№ и дата на удостоверението за упражняване на лесовъдска практика: .....

Образец по чл. [illegible] ПС

Одобрил: [illegible]
[illegible] Бисер [illegible]
/имена, фамилия и подпис/

дата 05.09.24г.
№ и дата на удостоверението за упражняване на лесовъдска практика 15410/23.10.24г.

Утвърдил:

имена, фамилия / подпис
/попълва се само в случаите на чл. [illegible] ПС/
дата ... г.,
№ и дата на удостоверението за упражняване на лесовъдска практика: .....

ТЕХНОЛОГИЧЕН ПЛАН № 1

За добив на дървесина от отдел 8 подотдел 9
На ТП ДГС/ДЛС/УОГС Извора /попълва се само за държавни гори/
Община Девин; Землище Девин
имот с (кадастрален идентификатор/КВС) №....., /попълва се само за недържавни гори/

I. Схема за добива на дървесина от насаждението

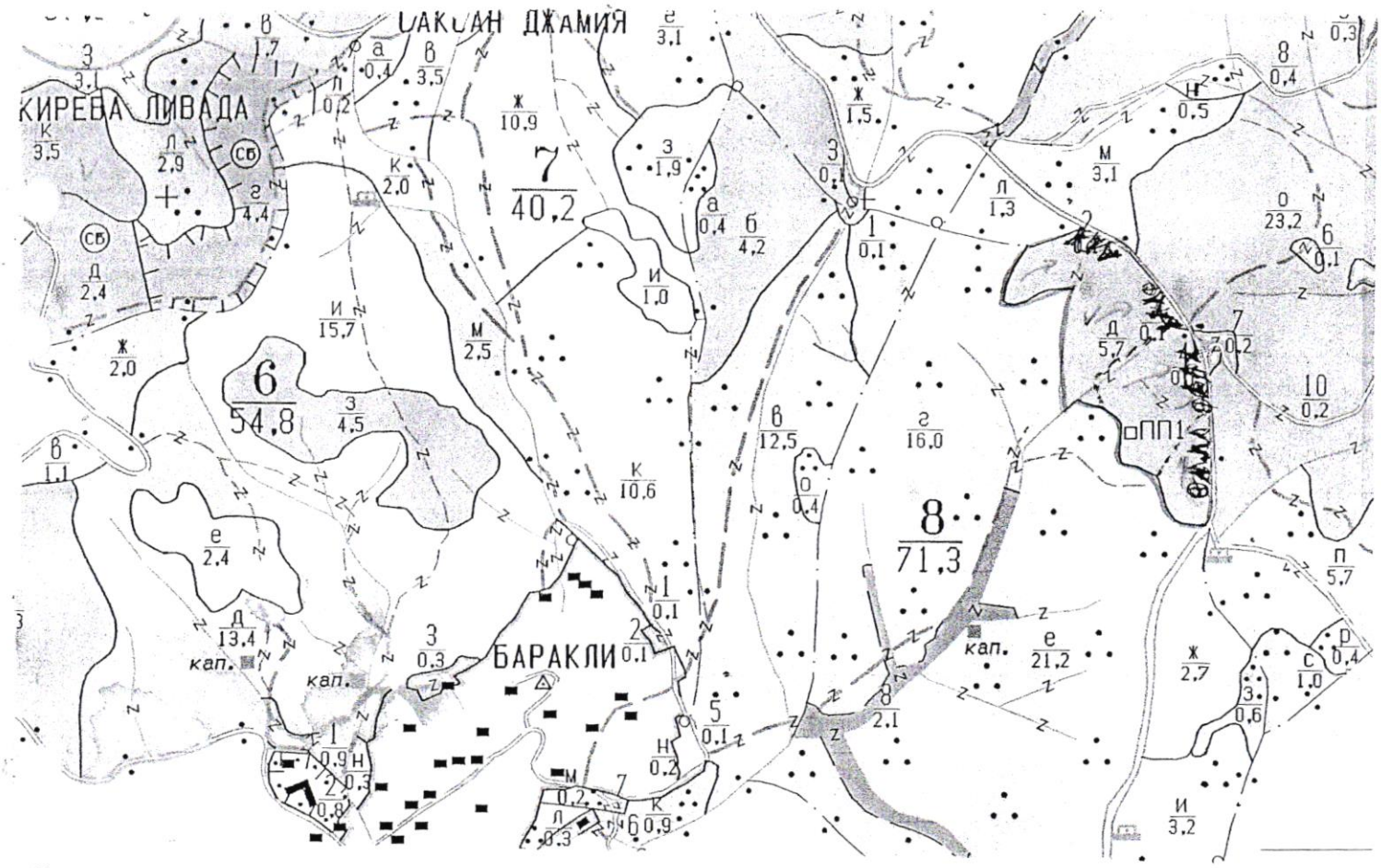

Легенда:

±±±± проектирани коларски вр. извозни пътища	→ посока на извоз
- - - - - съществуващи извозни пътища	»»»»»» проектирани тракторни вр. извозни пътища
═══ съществуващ автомобилен път	▲▲▲ временен склад
~~ просека	xxxxxx трасе на въжена линия
— — — граница на насаждението	=+=+=+= проектиран автомобилен път
	⊗ място за тсм

На схемата задължително се нанасят контурите на насаждението/имота, съществуващите и проектирани временни горски пътища, просеките, просеките за въжени линии, извозни пътища, временни складове както и връзката им със съществуващата автомобилна пътна мрежа.

II. Характеристика на насаждението

1. Вид на сечта мостеполно котловинна / интензивност 25 %
Втори вид сеч прорежданe / интензивност 10 %
2. Площ на подотдела 5,7 ха Размер на сечището 5,7 ха
3. Състав по план/програма бб-8; см-2, действителен бб-8 см-2 ола бук
4. Запас на 1 ха: с клони 319 куб.м/ха, без клони 273 куб. м/ха.
5. Среден наклон на терена 22 градуса.
6. Очакван добив от маркираната дървесина 381

дърв. вид категория	бб	см	сла	бук		дърв. вид категория	бб	см	сла	бук		
едра	159	90	10	–		дребна	1	–	–	–		бр
средна	22	6	–	–		дърва	43	31	1	10		пщна

7. Наличие и характеристика на подраста преди сечта (състав, възраст, средна височина, % покритие) бб-2 сл 6 сла см

8. Средно извозно разстояние 200;

9. Други характеристики на насаждението (*токовища, сватбовища, подлесни дървета, сервитути, защитени територии, Натура 2000, защитени видове описани в доклада за гори с висока консервационна стойност, жизнена дървесна в водоемни зони, биологично разнообразие и др.*)
ГВСК-2 ГВСК-6

0 0 9 /

II. Технологични указания и параметри на технологичната инфраструктура

1. Дървесината в насаждението да се добива при спазване на технологичната схема по т. I

2. Сечта ще се извършва с (моторен трион, ръчно, машини; кастренето на отсечените стъбла се извършва: сечище, на временен склад) сечта ще се извършва с БМТ кастренето на отсечените стъбла се извършва в сечище

3. Извозът от сечището до временните складове ще се осъществява с животинска сила и специализирана горска техника

на (цели стъбла, дълги/къси секции, сортименти, чипс и др.; с влачене по терена, изцяло натоварени) на дълги, къси секции, сортименти с влачене по терена

4. Проектирани нови горски автомобилни пътища съгласно Наредба 5 за строителство в горските територии без промяна на предназначението им: дължина ...–...м. широчина ...–...м.

5. Изграждане/ремонт на временни извозни горски пътища (вярното се подчертава):

5.1. Тракторни – допустимо разстояние между тях ...–...м (не по-малко от 40 м), дължина ...–...м, широчина 4 м.

5.2. Коларски - разстояние между тях ...–...м (не по-малко от 40 м), дължина ...–...м, широчина ... м

6. Просеки за въжени линии: ...–... бр.
допустимо разстояние между просеките ...–... м., дължина ...–... м., широчина ...–... м.

7. Направа на просеки ...–...бр.
допустимо разстояние между тях ...–...м., дължина ...–...м., широчина ...–... м.

8. Изграждане на нови временни складове (бр., площ в ха) .....

9. Мерки за опазване на оставащите на корен дървета, подраста, младиняка и по[illegible]а При сечта и извоза да се опазват оставащите на корен дървета и

10. Начини на почистване на сечището Равномерно разхвърляне на отпада по сечищ

11. Материалите ще се извозят до временен склад Заимова чечима
когато мястото на временния склад няма данни, позволяващи точното му определяне или попада извън мащаба на схемата по т. I, се посочва географските му координати в градуси, минути и секунди.

12. Други указания: Сечището и временния склад да се поддържат чисти от битови отпадъци
Да се изнасят битовите отпадъци от сечището извън горските територии на определените за това места.

13. Всички операции по подготвителните и основните работи да се извършват съгласно изискванията на Правилника за здравословни и безопасни условия на труд в горите и правилата за противопожарна безопасност в горите.

Изготвил: Андон Левановски /подпис, име и фамилия/
дата: 04.09.25 г.,
Място на издаване: ТР ДАС Извоза Девин
№ и дата на удостоверението за упражняване на лесовъдска практика: 4295 / 20092011

ЗАПОЗНАТ с технологичния план: ...../попълва се след издаването на позволителното за сеч/
Лицето по чл. 108, ал. 2 от ЗГ, на което е издадено позволително за сеч № .....

Образец по чл. 53, ал. 6 от ПС

Одобрил: [signature]
инж. Виктор Георгиев
/име, фамилия и подпис/

дата 05.03.25 г.
№ и дата на удостоверението за упражняване на лесовъдска практика: 15410/28.06.24 г.

Утвърдил: .....
име, фамилия / подпис
/попълва се само в случаите на чл. 53, ал. 4 от ПСГ/
дата ..... г.,
№ и дата на удостоверението за упражняване на лесовъдска практика: .....

ТЕХНОЛОГИЧЕН ПЛАН № 1

За добив на дървесина от отдел 42 подотдел 9
На ТП ~~ДГС~~/ДЛС/~~УОГС~~ Извора /попълва се само за държавни гори/
Община Девин; Землище Девин;
имот с (кадастрален идентификатор/КВС) №....., /попълва се само за недържавни гори/

I. Схема за добива на дървесина от насаждението

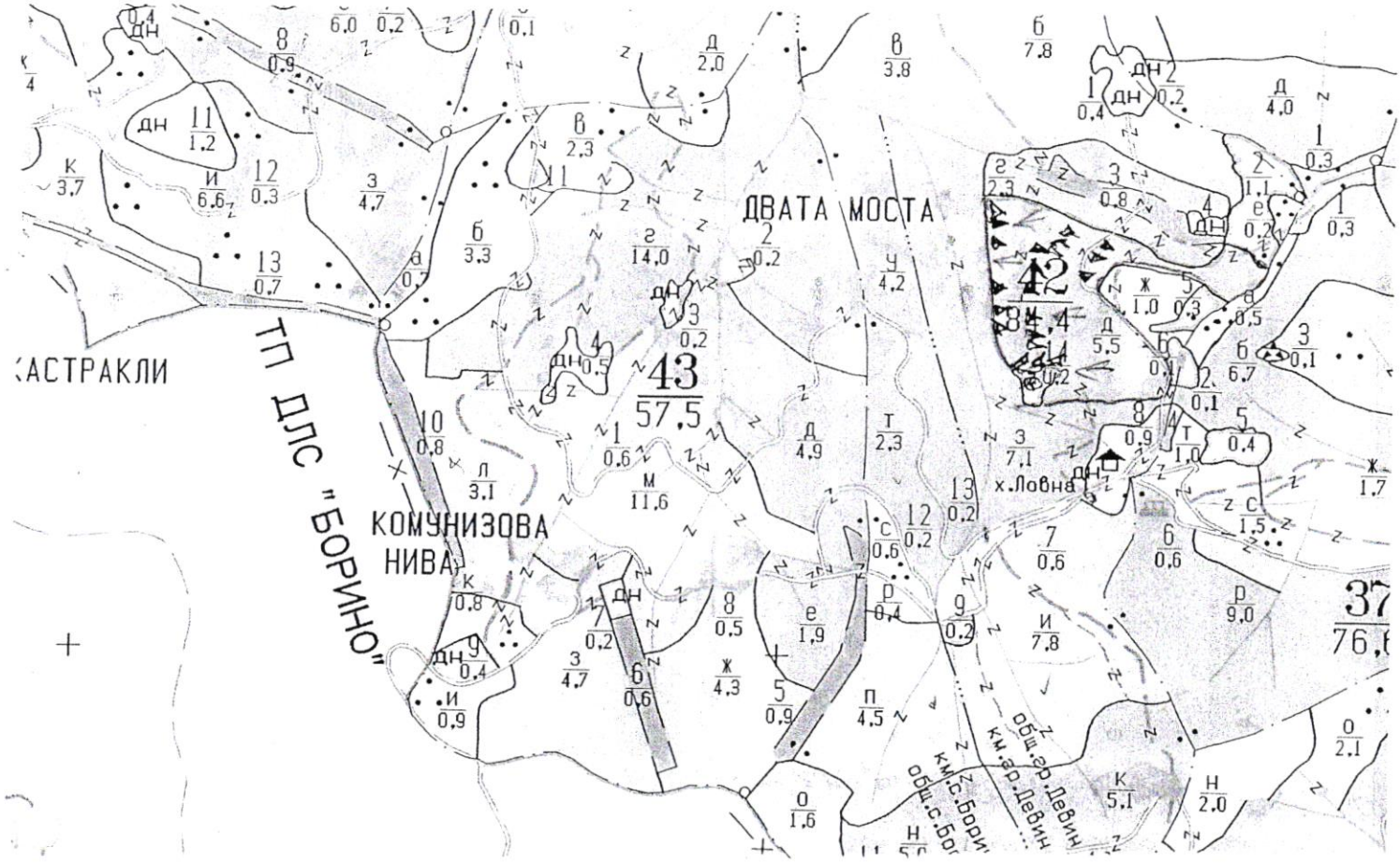

Легенда:

- проектирани коларски вр. извозни пътища
- съществуващи извозни пътища
- съществуващ автомобилен път
- просека
- граница на насаждението
- → посока на извоз
- проектирани тракторни вр. извозни пътища
- временен склад
- трасе на въжена линия
- проектиран автомобилен път
- место за ТСМ

На схемата задължително се нанасят контурите на насаждението/имота, съществуващите и проектирани временни горски пътища, просеките, просеките за въжени линии, извозни пътища, временни складове както и връзката им със съществуващата автомобилна пътна мрежа.

II. Характеристика на насаждението

1. Вид на сечта постепенно котловинна / интензивност 20 %
Втори вид сеч ..... / интензивност ..... %
2. Площ на подотдела 5,5 ха Размер на сечището 5,5 ха
3. Състав по план/програма 8б-8 см-1 ела-1 действителен 8б; см; ела; б.мура; тр.бук
4. Запас на 1 ха: с клони 236 куб.м/ха, без клони 206 куб. м/ха.
5. Среден наклон на терена 22 градуса
6. Очакван добив от маркираната дървесина 161

дърва с кат.	бб	ііі	ела			дърва с кат.	дб		ела				
сила	132	6	33			дребна	1		-				вар
средна	24	2	4			дърва	4		7				пихт

7. Типични и характеристични за подраста преди сечта (състав, възраст, средна височина, % покритие) сеч 7 ела 3 бук се за плота - 0,3 бележ.

8. Средно извозно разстояние 2км

9. Други характеристики на насаждението (*защитени територии, Натура 2000, защитени видове описани в доклада за гори с висока консервационна стойност, интензивна дърво с водещи зони, биологично разнообразие и др.*) ГВКГ-1 ГВКГ-2 ГВКГ-3 ВС ООО 2030; място обитание на 9LCA

II. Технологични указания и параметри на технологичната инфраструктура

1. Дървесината в насаждението да се добива при спазване на технологичната схема по т. 1

2. Сечта ще се извършва с (моторен трион, ръчно, машини; кастренето на отсечените стъбла се извършва в сечище, на временен склад) сечта ще се извършва с ВМ; кастренето на отсечените стъбла ще се извършва в сечището

3. Извозът от сечището до временните складове ще се осъществява с животинска сила и специализирана горска техника

на (*цели стъбла, дълги/къси секции, сортименти, чипс и др.; с влачене по терена, изцяло натоварени*) на дълги къси секции, сортиментно с влачене по терена

4. Проектирани нови горски автомобилни пътища съгласно Наредба 5 за строителството в горските територии без промяна на предназначението им: дължина ....м. широчина ....м.

5. Изграждане/ремонт на временни извозни горски пътища (*вярното се подчертава*):

5.1. Тракторни – допустимо разстояние между тях ....м (не по-малко от 40 м), дължина ....м, широчина 4 м.

5.2. Коларски - разстояние между тях.....м (не по-малко от 40 м), дължина .....м, широчина ... м

6. Просеки за въжени линии: ....бр.

допустимо разстояние между просеките .....м., дължина .....м., широчина .....м.

7. Направа на просеки .....бр.

допустимо разстояние между тях .....м., дължина .....м., широчина .....м.

8. Изграждане на нови временни складове (бр., площ в ха) .....

9. Мерки за опазване на оставащите на корен дървета, подраста, младинякa и почвата При сечта и извоз да се опазват оставащите на корен дървета.

10. Начини на почистване на сечището Равномерно разпределяне на остатъците по

11. Материалите ще се извозят до временен склад Химка - Лавка

когато мястото на временния склад няма данни, позволяващи точното му определяне или попада извън мащаба на схемата по т. 1, се посочват географските му координати в градуси, минути и секунди.

12. Други указания: Сечището и временния склад да се почистят от битови отпадъци

Да се изнасят битовите отпадъци от сечището извън горските територии на определените за това места.

13. Всички операции по подготвителните и основните работи да се извършват съгласно изискванията на Правилника за здравословни и безопасни условия на труд в горите и правилата за противопожарна безопасност в горите.

Изготвил: ..... Жулиан Иванов *(подпис, име и фамилия)*

дата: 09.09.21 г.,

Място на издаване ТП ДГС Цветра

№ и дата на удостоверението за упражняване на лесовъдска практика: 4295 / 2009 г.

ЗАПОЗНАТ с технологичния план: ..... */попълва се след издаването на позволителното за сеч/*

Лицето по чл. 108, ал. 2 от ЗГ, на което е издадено позволително за сеч № .....

/ трите имена, подпис, дата /

Образец по чл. 53, ал. 6 от НСГ

Одобрил:.....
инж. Бисер Георгиев
/име, фамилия и подпис/: .....

дата: 04.09.25 г.,
№ и дата на удостоверението за упражняване на лесовъдска практика: 15410/28.06.24г.

Утвърдил:.....
.....
име, фамилия,/ подпис: .....
/попълва се само в случаите на чл. 53, ал. 4 от НСГ/
дата:.....г.,
№ и дата на удостоверението за упражняване на лесовъдска практика: .....

ТЕХНОЛОГИЧЕН ПЛАН № - 1

За добив на дървесина от отдел – **42** подотдел - **3**
На ТП ~~ДГС~~/ДЛС/~~УОГС~~ - ИЗВОРА /*попълва се само за държавни гори*/
Община – ДЕВИН ; Землище – ДЕВИН ;
имот с (кадастрален идентификатор/КВС) №....., /*попълва се само за недържавни гори*/

I. Схема за добива на дървесина от насаждението

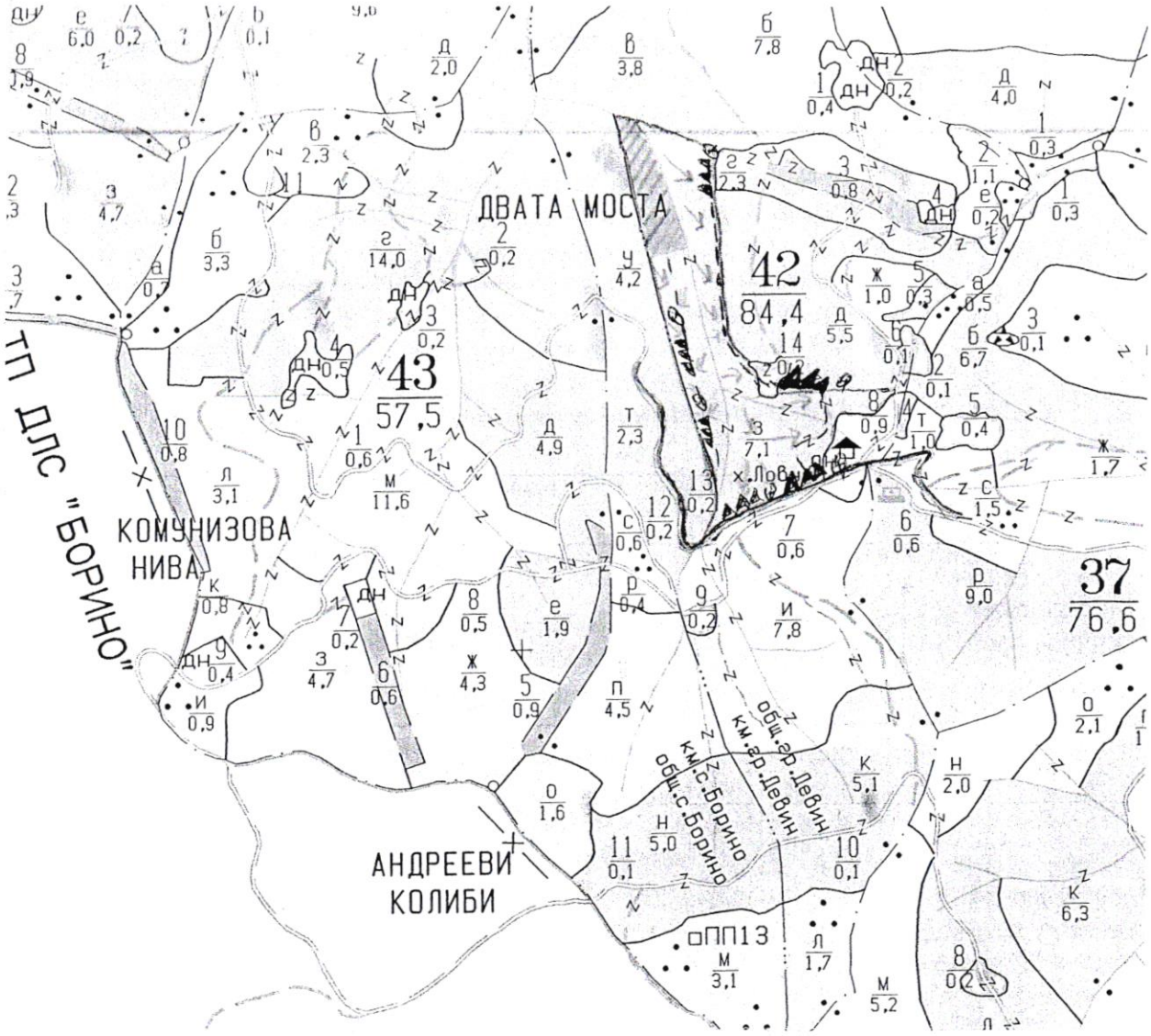

Легенда:

- немаркирана часд-1 ка

± ± ± ± проектирани коларски вр. извозни пътища	проектирани тракторни вр. извозни пътища
- - - - - - съществуващи извозни пътища	▲ ▲ ▲ временен склад
съществуващ автомобилен път	xxxxxx трасе на въжена линия
просека	проектиран автомобилен път
просека на извоз	място за гом и отпадъци. граница на подотдела

На схемата задължително се нанасят контурите на насаждението/имота, съществуващите и проектирани временни горски пътища, просеките, просеките за въжени линии, извозни пътища, временни складове както и връзката им със съществуващата автомобилна пътна мрежа.

II. Характеристика на насаждението

1.Вид на сечта – ГРУПОВО – ПОСТЕПЕННА СЕЧ / интензив ност – 23 %
Втори вид сеч ……/ интензивност …….%
2.Площ на подотдела – 7,1 ха Размер на сечището – 6,1 ха
3. Състав по план/програма – ела-7, см-2, бб-1, действителен – ела -7, см – 2, бб – 1, бк
4. Запас на 1 ха: с клони – 611 куб.м/ха , без клони – 526 куб. м/ха.
5. Среден наклон на терена – 17 градуса.
6. Очакван добив от маркираната дървесина – 769 лежаща маса, куб.м.

дърв. вид / категория	ела	см	бб			дърв. вид / категория	ела	см	бб	бк		
едра	325	95	34			дребна	-	-	1			вър-
средна	26	7	4			дърва	211	36	20	10		шина

7.Наличие и характеристика на подраста преди сечта (състав, възраст, средна височина, % на покритие) - ела-9, а-10г., П-0.3, h-1,5м, Б-1; см-1
8. Средно извозно разстояние – 100м;
9. Други характеристики на насаждението (*токовища, сватбовища, надлесни дървета, сервитути, защитени територии, Натура 2000, защитени видове описани в доклада за гори с висока консервационна стойност, мъртва дървесина, вододайни зони, биологично разнообразие и др.)* **Натура – 2000 BG0001030, местообитание 91BA, ГВКС 1-2-6**

III. Технологични указания и параметри на технологичната инфраструктура

1. Дървесината в насаждението да се добива при спазване на технологичната схема по т. I
2. Сечта ще се извършва с (моторен трион, ръчно, машини; кастренето на отсечените стъбла се извършва: в сечище, на временен склад) БМТ, като кастренето на отсечените стъбла ще се извършва в сечището.
3. Извозът от сечището до временните складове ще се осъществява с механизирано и с животинска сила на дълги и къси секции и сортименти с влачене по терен
(цели стъбла, дълги/къси секции, сортименти, чипс и др.; с влачене по терена, изцяло натоварени)
4. Проектирани нови горски автомобилни пътища съгласно Наредба 5 за строителството в горските територии без промяна на предназначението им: дължина ……м. широчина ……м.
5. Изграждане/ремонт на временни извозни горски пътища (вярното се подчертава):
5.1. Тракторни – допустимо разстояние между тях .....м (не по-малко от 40 м), дължина ……м, широчина 4 м.
5.2. Коларски - разстояние между тях.....м (не по-малко от 40 м), дължина …..м, широчина ... м
6. Просеки за въжени линии: ……. бр.
допустимо разстояние между просеките ..... м., дължина ..... м., широчина ..... м.
7. Направа на просеки .....бр.
допустимо разстояние между тях .....м., дължина ……м., широчина ..... м.
8. Изграждане на нови временни складове (бр., площ в ха) .....
9. Мерки за опазване на оставащите на корен дървета, подраста, младиняка и почвата ..... ……
10. Начини на почистване на сечището - Равномерно разхвърляне на отпадъците по цялото сечище, без местата със започнало възобновяване.
11. Материалите ще се извозят до временен склад – **х. Кози рог**
когато мястото на временния склад няма данни, позволяващи точното му определяне или попада извън мащаба на схемата по т. I, се посочват географските му координати в градуси, минути и секунди.
12. Други указания: Да се спазват Закона за горите и подзаконовите норми. Да се почистват канавките и водостоците, да не се оставят остатъци в близост до пътните платна и водни течения. Да се изнасят битовите отпадъци от сечището извън горските територии на определените за това места.
13. Всички операции по подготвителните и основните работи да се извършват съгласно изискванията на Правилника за здравословни и безопасни условия на труд в горите и правилата за противопожарна безопасност в горите.

Изготвил:……Атанас Маслянов */подпис, име и фамилия/*
дата:03.09.2025г.,
Място на издаване- ТП“ДЛС-Извора“
№ и дата на удостоверението за упражняване на лесовъдска практика: 10170/13.01.2014
ЗАПОЗНАТ с технологичния план: ……/попълва се след издаването на позволителното за сеч/
Лицето по чл. 108, ал. 2 от ЗГ, на което е издадено позволително за сеч № .....
.....
/ трите имена, подпис, дата - /
№ и дата на удостоверението за упражняване на лесовъдска практика: .....

Образец по чл. 53, ал. 6 от ПСТ

Одобрил: [signature]
инж. Бисер Гиргиев
/имс, фамилия и подпис/

дата 01.09.25 г.,
№ и дата на удостоверението за упражняване на лесовъдска практика 14410/28.06.24г.

Утвердил
имс, фамилия / подпис
/попълва се само в случаите на чл. 53, ал. 4 от ПСТ/
дата ... г.,
№ и дата на удостоверението за упражняване на лесовъдска практика

ТЕХНОЛОГИЧЕН ПЛАН № 1

За добив на дървесина от отдел 1034 подотдел 5
На ТП ДГС/ДЛС/УОГС Извора /попълва се само за държавни гори/
Община Девни; Землище Девни;
имот с (кадастрален идентификатор/КВС) №, /попълва се само за недържавни гори/

I. Схема за добива на дървесина от насаждението

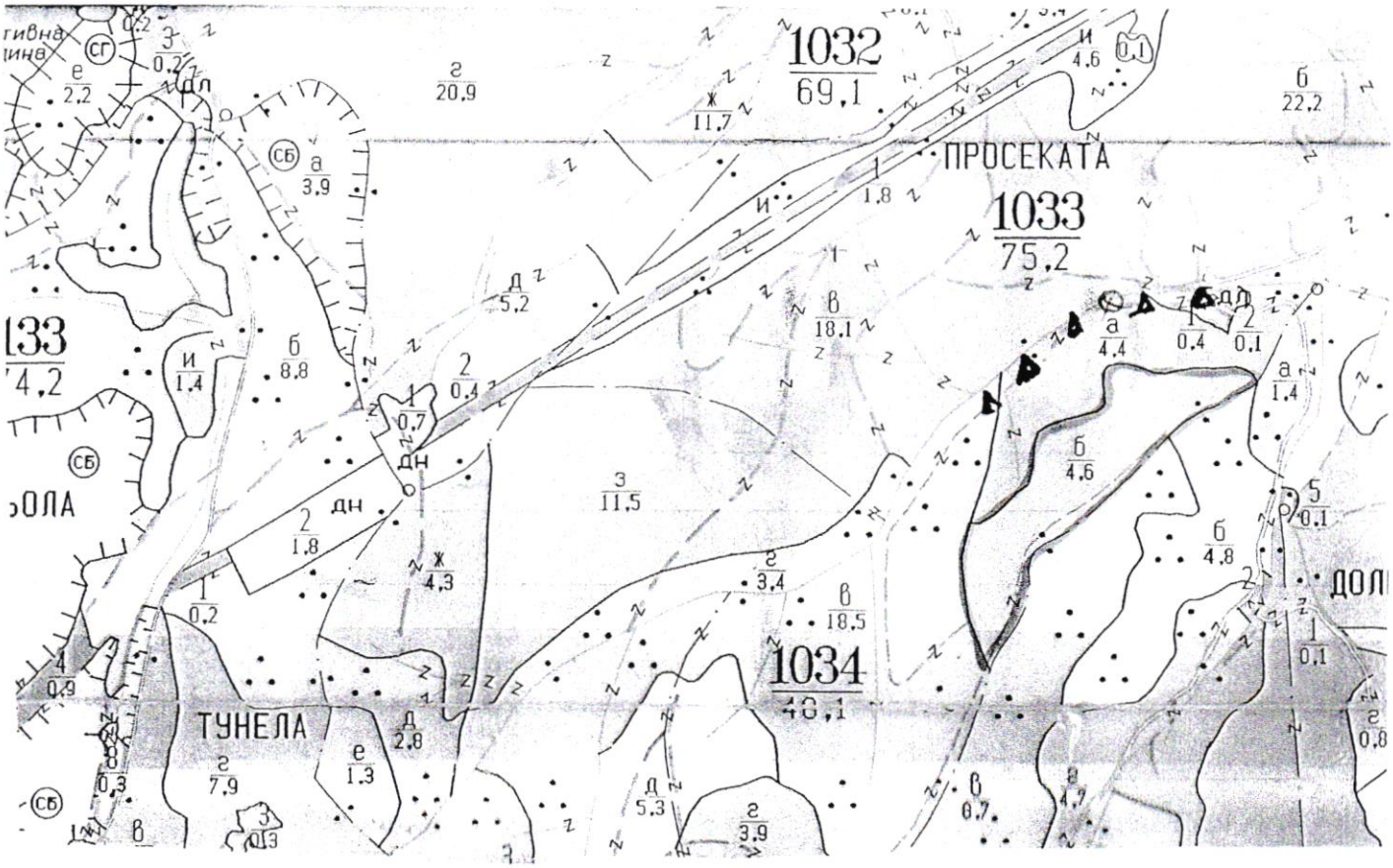

Легенда:

- проектирани коларски вр. извозни пътища
- съществуващи извозни пътища
- съществуващ автомобилен път
- просека
- граница на подотдел
- проектирани тракторни вр. извозни пътища
- временен склад
- трасе на въжена линия
- проектиран автомобилен път
- място за ГСМ

На схемата задължително се нанасят контурите на насаждението/имота, съществуващите и проектирани временни горски пътища, просеките, просеките за въжени линии, извозни пътища, временни складове както и връзката им със съществуващата автомобилна пътна мрежа.

II. Характеристика на насаждението

1. Вид на сечта постепенна котловинна / интензивност 25 %
Втори вид сеч ... / интензивност ... %
2. Площ на подотдела 4,6 ха Размер на сечището 4,6 ха
3. Състав по план/програма ББ. СМ. ЕЛА, действителен Б.Б. СМ. ЕЛА, БУК
4. Запас на 1 ха: с клони 367 куб.м/ха, без клони 320 куб. м/ха.
5. Среден наклон на терена 23 градуса.
6. ...

дърв. вид / категория	ББ	Сн	Ела	БК		дърв. вид / категория	ББ	Сн	Ела	БК		
едра	66	25	48	-		дребна	4	-	1		-	пор.
средна	67	6	11	-		дърва	83	8	6	47	-	пиле

7. Наличие и характеристика на подраста преди сечта (състав, възраст, средна височина, % на покритие) ЕЛА-7 сн-2 ББ 1

8. Средно извозно разстояние ...1600...

9. Други характеристики на насаждението (*тополовища, сеитбообщества, подлесени дървесни, серпентинни пътища, защитени територии, Натура 2000, защитени видове описани в доклада за гори с висока консервационна стойност, интересни дървесни и одобрийни зони, биологично разнообразие и др.*)
ЗАЩИТЕНА ЗОНА ГВКС-2 ГВКС-6

II. Технологични указания и параметри на технологичната инфраструктура

1. Дървесината в насаждението да се добива при спазване на технологичната схема по т. I

2. Сечта ще се извършва с (моторен трион, ръчно, машини; кастренето на отсечените стъбла се извършва: сечище, на временен склад) .....

3. Извозът от сечището до временните складове ще се осъществява с.....
Горска техническа сила ръчно изтегляне
на (цели стъбла, дълги/къси секции, сортименти, чипс и др.; с влачене по терена, изцяло натоварени).....

4. Проектирани нови горски автомобилни пътища съгласно Наредба 5 за строителството в горските територии без промяна на предназначението им: дължина .....м. широчина .....м.

5. Изграждане/ремонт на временни извозни горски пътища (вярното се подчертава):

5.1. Тракторни – допустимо разстояние между тях .....м (не по-малко от 40 м), дължина .....м, широчина 4 м.

5.2. Коларски - разстояние между тях.....м (не по-малко от 40 м), дължина .....м, широчина ... м

6. Просеки за въжени линии: ..... бр.
допустимо разстояние между просеките ..... м., дължина ..... м., широчина ..... м.

7. Направа на просеки .....бр.
допустимо разстояние между тях .....м., дължина .....м., широчина ..... м.

8. Изграждане на нови временни складове (бр., площ в ха) .....

9. Мерки за опазване на оставащите на корен дървета, подраста, младиняка и почвата
По време на сеч и извоз дънера нараняват ост. дървета и подраста

10. Начини на почистване на сечището разхвърляне равн. по сечището

11. Материалите ще се извозят до временен склад.....
когато мястото на временния склад няма данни, позволяващи точното му определяне или попада извън мащаба на схемата по т. I, се посочват географските му координати в градуси, минути и секунди.

12. Други указания: Да се изхвърлят битови отпадъци
нагар горива и др.

Да се изнасят битовите отпадъци от сечището извън горските територии на определените за това места.

13. Всички операции по подготвителните и основните работи да се извършват съгласно изискванията на Правилника за здравословни и безопасни условия на труд в горите и правилата за противопожарна безопасност в горите.

Изготвил: Веселин Данчев ..... /подпис, име и фамилия/
дата: 01.09.25г.,
Място на издаване ТП ДЛС Извора
№ и дата на удостоверението за упражняване на лесовъдска практика: 4092/26.08.2011

ЗАПОЗНАТ с технологичния план: ...../попълва се след издаването на позволителното за сеч/
Лицето по чл. 108, ал. 2 от ЗГ, на което е издадено позволително за сеч № .....

/ трите имена, подпис, дата /

Образец по чл. 53, ал. 6 от НСГ

Одобрил [signature]
инж. Бисер Георгиев
/имс, фамилия и подпис/

дата 29.08.25 г.,
№ и дата на удостоверението за упражняване на лесовъдска практика: 15410/28.06.24 г.

Утвърдил .....
имс, фамилия / подпис .....
/попълва се само в случаите на чл. 53, ал. 4 от НСГ/
дата ..... г.,
№ и дата на удостоверението за упражняване на лесовъдска практика: .....

ТЕХНОЛОГИЧЕН ПЛАН № ....

За добив на дървесина от отдел 1034 подотдел „г"
На ТП ДГС/ДЛС/УОГС Извора /попълва се само за държавни гори/
Община Девин; Землище Девин;
имот с (кадастрален идентификатор/КВС) № ....., /попълва се само за недържавни гори/

I. Схема за добива на дървесина от насаждението

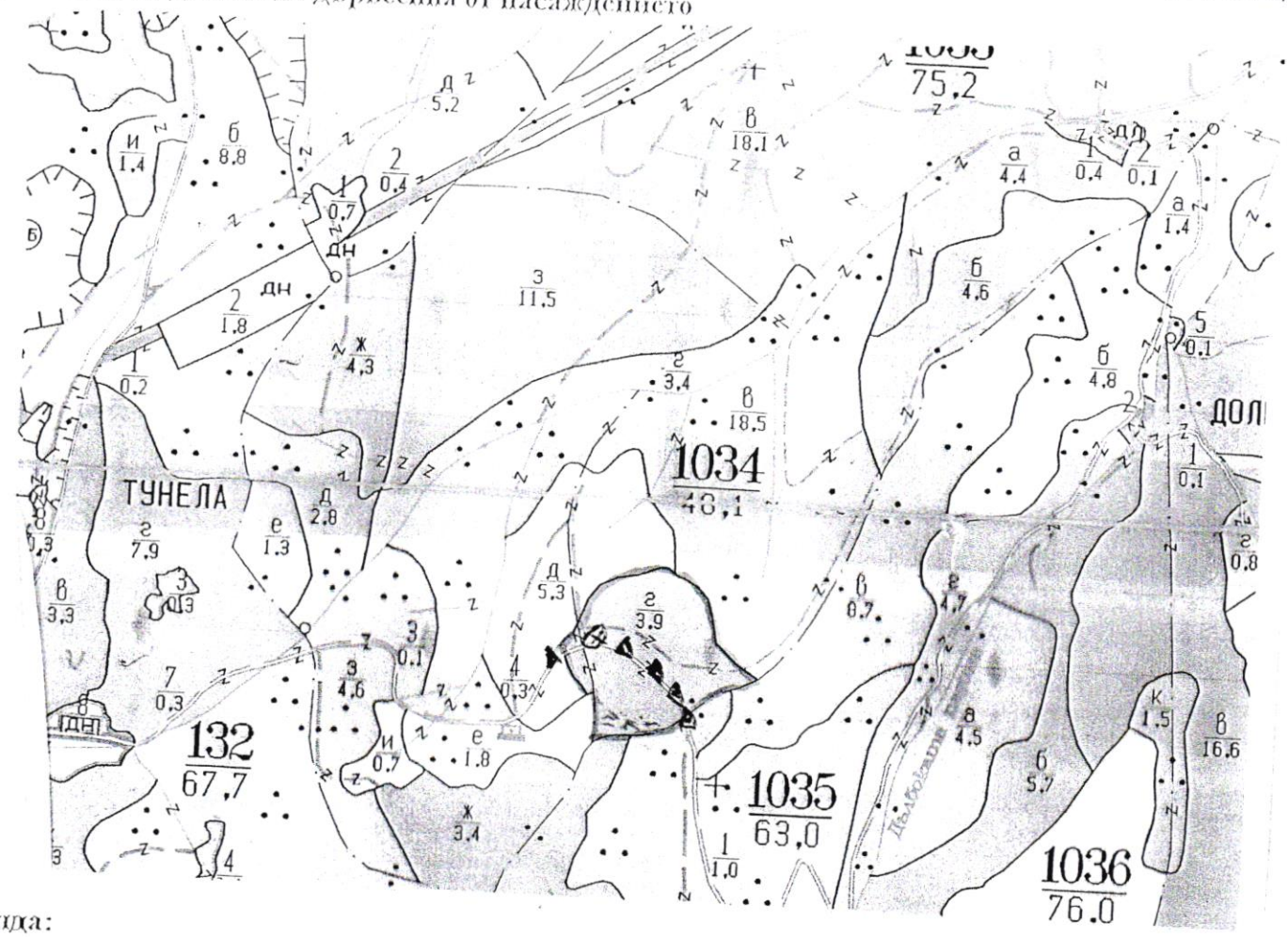

Легенда:

- ±±±± проектирани коларски вр. извозни пътища
- - - - - - съществуващи извозни пътища
- ═══ съществуващ автомобилен път
- ∿∿∿∿ просека
- ☐ граница на подотдел
- »»»»» проектирани тракторни вр. извозни пътища
- ▲▲▲ временен склад
- xxxxxx трасе на въжена линия
- =+=+=+= проектиран автомобилен път
- ⊗ място за ГСМ

На схемата задължително се нанасят контурите на насаждението/имота, съществуващите и проектирани временни горски пътища, просеките, просеките за въжени линии, извозни пътища, временни складове както и връзката им със съществуващата автомобилна пътна мрежа.

II. Характеристика на насаждението

1. Вид на сечта постепенно котловинна
Втори вид сеч ..... / интензивност 20 %
Площ на подотдела 3,9 ..... ха Размер на сечището 3.5 ..... ха
Състав по план/програма Б.Б.СН.ЕЛА ....., действителен Б.Бор.СН.ЕЛА, БУК
Запас на 1 ха с клони 331 ..... куб.м/ха, без клони 320 ..... куб. м/ха.
Среден наклон на терена 24 ..... градуса.

дървесна категория	Б.Б	ела	Сн	БУК		дървесна категория	Б.Б	ела	Сн	БУК		
едра	20	51	17	–		дребна	1	–	–	–	–	бр
средна	16	10	3			дърва	47	26	6	28		шина

7. Наличие и характеристика на подраста преди сечта (състав, възраст, средна височина, % покритие) ЕЛА-7 СН-2 Б.Б.1 ср. н.2

8. Средно извозно разстояние 70 м;

9. Други характеристики на насаждението (*токовища, сватбовища, надлести дървета, сервитути, защитени територии, Натура 2000, защитени видове описани в доклада за гори с висока консервационна стойност, мъртва дървесина, свободайни зони, биологично разнообразие и др.*)

ЗАЩИТЕНА ЗОНА ЧЕСТООБИТАНИЯ ГВКС-2, ГВКС-6

II. Технологични указания и параметри на технологичната инфраструктура

1. Дървесината в насаждението да се добива при спазване на технологичната схема по т. I

2. Сечта ще се извършва с (моторен трион, ръчно, машини; кастренето на отсечените стъбла се извършва: сечище, на временен склад) .....

3. Извозът от сечището до временните складове ще се осъществява с специализирана горска техника, животинска сила, ръчно спускане на (цели стъбла, дълги/къси секции, сортименти, чипс и др.; с влачене по терена, изцяло натоварени) .....

4. Проектирани нови горски автомобилни пътища съгласно Наредба 5 за строителството в горските територии без промяна на предназначението им: дължина .....м. широчина .....м.

5. Изграждане/ремонт на временни извозни горски пътища (вярното се подчертава):

5.1. Тракторни – допустимо разстояние между тях .....м (не по-малко от 40 м), дължина .....м, широчина 4 м.

5.2. Коларски - разстояние между тях.....м (не по-малко от 40 м), дължина .....м, широчина ... м

6. Просеки за въжени линии: ..... бр.
допустимо разстояние между просеките ..... м., дължина ..... м., широчина ..... м.

7. Направа на просеки .....бр.
допустимо разстояние между тях .....м., дължина .....м., широчина ..... м.

8. Изграждане на нови временни складове (бр., площ в ха) .....

9. Мерки за опазване на оставащите на корен дървета, подраста, младиняка и почвата
по време на сеч и извоз да не се нараняват ост. дървета и подраста

10. Начини на почистване на сечището разхвърляне равномерно по сечището

11. Материалите ще се извозят до временен склад скритата беседка
когато мястото на временния склад няма данни, позволяващи точното му определяне или попада извън мащаба на схемата по т. I, се посочват географските му координати в градуси, минути и секунди.

12. Други указания: Да не се изхвърлят битови отпадаци, масла, горива в сечището
Да се изнасят битовите отпадъци от сечището извън горските територии на определените за това места.

13. Всички операции по подготвителните и основните работи да се извършват съгласно изискванията на Правилника за здравословни и безопасни условия на труд в горите и правилата за противопожарна безопасност в горите.

Изготвил: Веселин Данаилов [подпис] /подпис, име и фамилия/
дата 29.08.27.,
Място на издаване ТПДЛС Извора гр. Левик
№ и дата на удостоверението за упражняване на лесовъдска практика: 4092/26.08.2011

ЗАПОЗНАТ с технологичния план: ...../попълва се след издаването на позволителното за сеч/
Лицето по чл. 108, ал. 2 от ЗГ, на което е издадено позволително за сеч № .....

/ трите имена, подпис, дата /

Образец по чл. 53, ал. 6 от НСТ

Одобрил: инж. Сава Кодакия

/име, фамилия и подпис/

дата: 07.07.25 г.,

№ и дата на удостоверението за упражняване на лесовъдска практика: 4483/21.10.11г.

Утвърдил: .....

.....

име, фамилия / подпис:

/попълва се само в случаите на чл. 53, ал. 4 от НСТ/

дата: ..... г.,

№ и дата на удостоверението за упражняване на лесовъдска практика: .....

ТЕХНОЛОГИЧЕН ПЛАН № ....

За добив на дървесина от отдел 266 подотдел „9"

На ТП ДГС/ДЛС/УОГС Изворa /попълва се само за държавни гори/

Община Девин, Землище Девин;

имот с (кадастрален идентификатор/КВС) №....., /попълва се само за недържавни гори/

I. Схема за добива на дървесина от насаждението

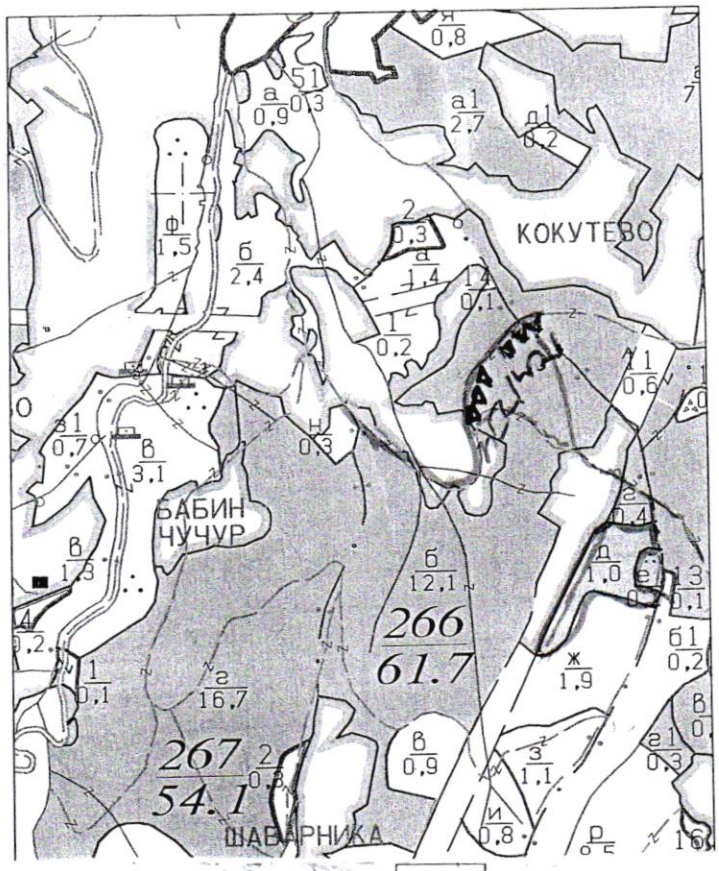

Легенда:

±±±± проектирани коларски вр. извозни пътища	»»»»» проектирани тракторни вр. извозни пътища
съществуващи извозни пътища	▲▲▲ временен склад
съществуващ автомобилен път	xxxxxx трасе на въжена линия
просека	=+=+=+= проектиран автомобилен път
граница на насаждението	.....

На схемата задължително се нанасят контурите на насаждението/имота, съществуващите и проектирани временни горски пътища, просеките, просеките за въжени линии, извозни пътища, временни складове както и връзката им със съществуващата автомобилна пътна мрежа.

II. Характеристика на насаждението

1.Вид на сечта Пробирка 15%/ интензивност .....%

Втори вид сеч ...../ интензивност .....%

2.Площ на подотдела 1.0 ха Размер на сечището 1.0 ха

3. Състав по план/програма чб; бк; лс, действителен чб; бк; лс

4. Запас на 1 ха: с клони 450 куб.м/ха, без клони 354 куб. м/ха.

5. Среден наклон на терена 17 градуса.

6. Очакван добив от маркираната дървесина 47 лежаща маса, куб.м.

	дърв. вид					дърв. вид					
	категория	28				категория	28				
	сдра	36				дребна	-				вър
	средна	8				дърва	4				шина

7. Наличие и характеристика на подраста преди сечта (състав, възраст, средна вис. очина, % на покритие) ..... Няма .....

8. Средно извозно разстояние ..350.....;

9. Други характеристики на насаждението (*тоководна, сватбовища, подвесни дървета, сервитути, защитени територии, Натура 2000, защитени видове описани в доклада за гори с висока консервационна стойност, ключови дървета, вододайни зони, биологично разнообразие и др.*)
..... Защит зоне пти .....

II. Технологични указания и параметри на технологичната инфраструктура

1. Дървесината в насаждението да се добива при спазване на технологичната схема по т. I

2. Сечта ще се извършва с (моторен трион, ръчно, машини; кастренето на отсечените стъбла се извършва: в сечище, на временен склад) .....

3. Извозът от сечището до временните складове ще се осъществява с ..Животинска сила или трез сред горска техника
на (цели стъбла, дълги/къси секции, сортименти, чипс и др.; с влачене по терена, изцяло натоварени). .....

4. Проектирани нови горски автомобилни пътища съгласно Наредба 5 за строителство горските територии без промяна на предназначението им: дължина .....м. широчина .....м.

5. Изграждане/ремонт на временни извозни горски пътища (вярното се подчертава):

5.1. Тракторни – допустимо разстояние между тях .....м (не по-малко от 40 м), дължина .....м, широчина 4 м.

5.2. Коларски - разстояние между тях.....м (не по-малко от 40 м), дължина .....м, широчина ...м

6. Просеки за въжени линии: ..... бр.
допустимо разстояние между просеките ..... м., дължина ..... м., широчина ..... м.

7. Направа на просеки .....бр.
допустимо разстояние между тях .....м., дължина .....м., широчина ..... м.

8. Изграждане на нови временни складове (бр., площ в ха) .....

9. Мерки за опазване на оставащите на корен дървета, подраста, младиняка и почвата .....

10. Начини на почистване на сечището ..Да се разсеят по цялото сечище.....

11. Материалите ще се извозят до временен склад ..Животника.....
когато мястото на временния склад няма данни, позволяващи точното му определяне или попада извън мащаба на схемата по т. I, се посочват географските му координати в градуси, минути и секунди.

12. Други указания: ..Да се секат само маркираните дървета, да се спазва закона за горите и подзаконовите нормативни актове.....
Да се изнасят битовите отпадъци от сечището извън горските територии на определените за това места.

13. Всички операции по подготвителните и основните работи да се извършват съгласно изискванията на Правилника за здравословни и безопасни условия на труд в горите и правилата за противопожарна безопасност в горите.

Изготвил: ..Йозджан Юсуф.....
/подпис, име и фамилия/
дата: 26.06.25г.,
Място на издаване: ..Тутракан.....
№ и дата на удостоверението за упражняване на лесовъдска практика: 10018/22.11.13

ЗАПОЗНАТ с технологичния план: ...../попълва се след издаването на позволителното за сеч/
Лицето по чл. 108, ал. 2 от ЗГ, на което е издадено позволително за сеч № .....
..... / трите имена, подпис, дата = /
№ и дата на удостоверението за упражняване на лесовъдска практика: .....

Образец по чл. 53, ал. 6 от ПСТ

Одобрил: инж. Еми Коракия
/име, фамилия и подпис/

дата: 07.07.25
№ и дата на удостоверението за упражняване на лесовъдска практика: 4483/21.10.11г

Утвърдил: .....
.....
име, фамилия / подпис:
/попълва се само в случаите на чл. 53, ал. 4 от ПСТ/
дата: .....г.,
№ и дата на удостоверението за упражняване на лесовъдска практика: .....

ТЕХНОЛОГИЧЕН ПЛАН № ....

За добив на дървесина от отдел 266 подотдел С
НаТП ДГС/ДЛС/УОГС Извора /попълва се само за държавни гори/
Община Девин; Землище Девин;
имот с (кадастрален идентификатор/КВС) №....., /попълва се само за недържавни гори/

I. Схема за добива на дървесина от насаждението

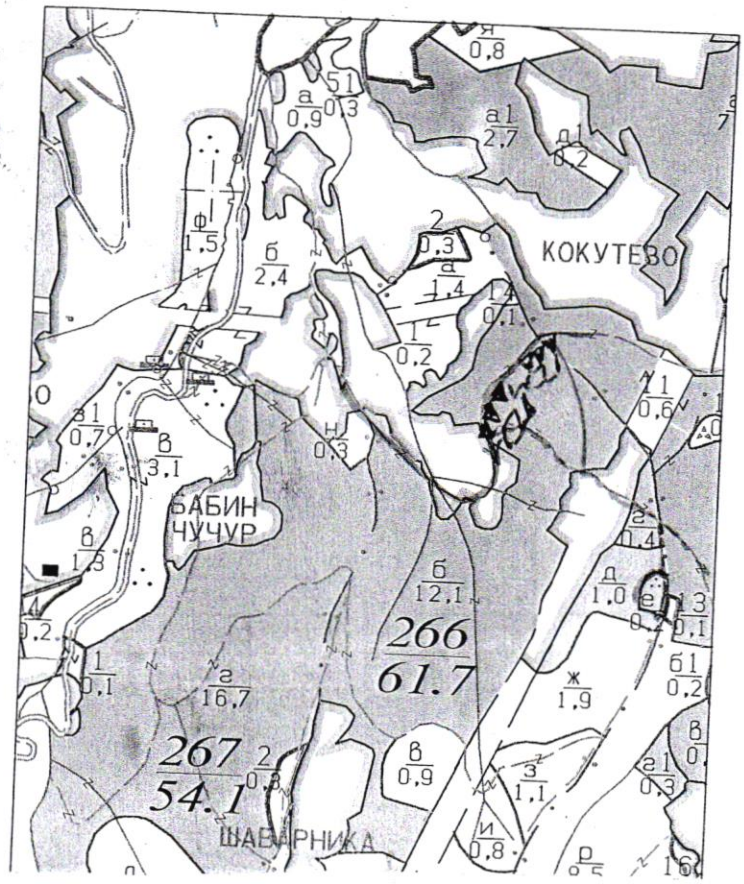

Легенда:

- проектирани коларски вр. извозни пътища
- съществуващи извозни пътища
- съществуващ автомобилен път
- просека
- прогнища на насаждението
- проектирани тракторни вр. извозни пътища
- временен склад
- трасе на въжена линия
- проектиран автомобилен път
- .....

На схемата задължително се нанасят контурите на насаждението/имота, съществуващите и проектирани временни горски пътища, просеките, просеките за въжени линии, извозни пътища, временни складове както и връзката им със съществуващата автомобилна пътна мрежа.

II. Характеристика на насаждението

1.Вид на сечта Пробирка 15% / интензивност 12.5 %
Втори вид сеч ..... / интензивност .....%
2.Площ на подотдела 0.2 ха Размер на сечището 0.2 ха
3. Състав по план/програма чб, бб, бук, действителен чб, бб, бк
4. Запас на 1-ха: с клони 400 куб.м/ха, без клони 336 куб. м/ха.
5. Среден наклон на терена 16 градуса.
6. Очакван добив от маркираната дървесина

дърв. вид	чб					дърв. вид	чб					
категория						категория						
едра	4					дребна	—					вър
средна	3					дърва	—					пища

7. Наличие и характеристика на подраста преди сечта (състав, възраст, средна височина, % на покритие) .....

8. Средно извозно разстояние 300;

9. Други характеристики на насаждението (*токовища, сватбовища, надлесни дървета, серантути, защитени територии, Натура 2000, защитени видове описани в доклада за гори с висока консервационна стойност, дъбрава дъбрави, вододайни зони, биологично разнообразие и др.*)

Защитна зона местооб.: Защит. зона птици

BG0001030 BG0002113

II. Технологични указания и параметри на технологичната инфраструктура

1. Дървесината в насаждението да се добива при спазване на технологичната схема по т. I

2. Сечта ще се извършва с (моторен трион, ръчно, машини; кастренето на отсечените стъбла се извършва: в сечище, на временен склад) .....

3. Извозът от сечището до временните складове ще се осъществява с животинска сила и спец. горска техника

на (цели стъбла, дълги/къси секции, сортименти, чипс и др.; с влачене по терена, изцяло натоварени). .....

4. Проектирани нови горски автомобилни пътища съгласно Наредба 5 за строителството горските територии без промяна на предназначението им: дължина .....м. широчина .....

5. Изграждане/ремонт на временни извозни горски пътища (вярното се подчертава):

5.1. Тракторни – допустимо разстояние между тях .....м (не по-малко от 40 м), дължина .....м, широчина 4 м.

5.2. Коларски - разстояние между тях.....м (не по-малко от 40 м), дължина .....м, широчина ...м

6. Просеки за въжени линии: ..... бр.

допустимо разстояние между просеките ..... м., дължина ..... м., широчина ..... м.

7. Направа на просеки .....бр.

допустимо разстояние между тях .....м., дължина .....м., широчина ..... м.

8. Изграждане на нови временни складове (бр., площ в ха) .....

9. Мерки за опазване на оставащите на корен дървета, подраста, младиняка и почвата .....

10. Начини на почистване на сечището да се разхвърлят по цялото сечище

11. Материалите ще се извозят до временен склад Шаварника

когато мястото на временния склад няма данни, позволяващи точното му определяне или попада извън мащаба на схемата по т. I, се посочват географските му координати в градуси, минути и секунди.

12. Други указания: да се секат само маркираните дървета и да е спазва закона за горите и подзаконовите нормативни документи

Да се изнасят битовите отпадъци от сечището извън горските територии на определените за това места.

13. Всички операции по подготвителните и основните работи да се извършват съгласно изискванията на Правилника за здравословни и безопасни условия на труд в горите и правилата за противопожарна безопасност в горите.

Изготвил: Йозджан Юсуф ..... /подпис, име и фамилия/

дата: 29.03.23 г.,

Място на издаване: Т-ЛПС Изворо

№ и дата на удостоверението за упражняване на лесовъдска практика: 10017/2211.13

ЗАПОЗНАТ с технологичния план: ...../попълва се след издаването на позволителното за сеч/

Лицето по чл. 108, ал. 2 от ЗГ, на което е издадено позволително за сеч № .....

/ трите имена, подпис, дата - /

№ и дата на удостоверението за упражняване на лесовъдска практика: .....

Образец по чл. 53, ал. 6 от НСГ

Одобрил: инж. Соли Казахия

/име, фамилия и подпис/:

дата: 01.09.25 г.,

№ и дата на удостоверението за упражняване на лесовъдска практика: 4483/21.10.11г

Утвърдил: .....

име, фамилия,/ подпис: .....

/попълва се само в случаите на чл. 53, ал. 4 от НСГ/

дата: .....г.,

№ и дата на удостоверението за упражняване на лесовъдска практика: .....

ТЕХНОЛОГИЧЕН ПЛАН № ....

За добив на дървесина от отдел .....170..... подотдел ....."Н".....

На ТП ~~ДГС~~/ДЛС/~~УОГС~~ .....Извора..... /*попълва се само за държавни гори*/

Община .....Девин.....; Землище .....Девин.....;

имот с (кадастрален идентификатор/КВС) №....., /*попълва се само за недържавни гори*/

I. Схема за добива на дървесина от насаждението

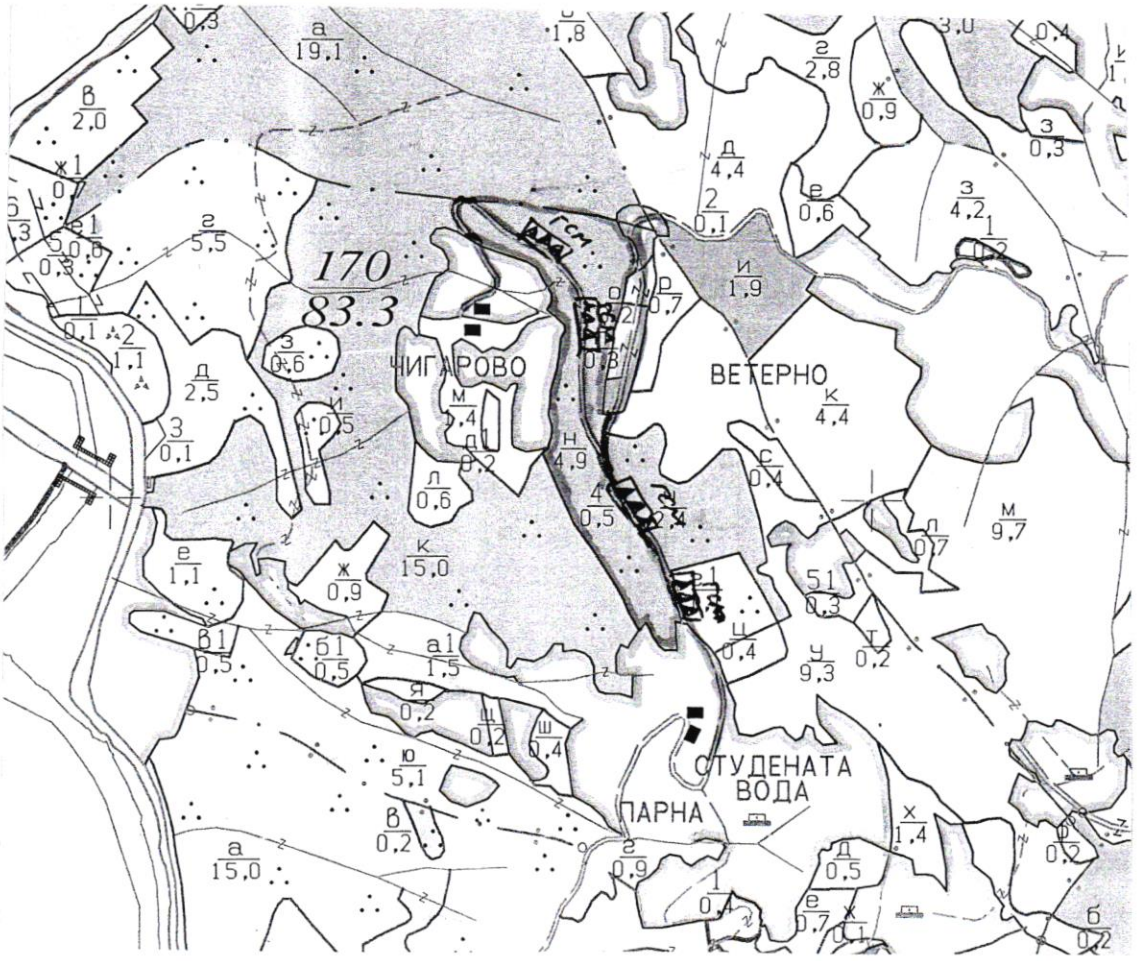

Легенда :

±±±± проектирани коларски вр. извозни пътища	»»»»» проектирани тракторни вр. извозни пътища
- - - - - - съществуващи извозни пътища	▲ ▲ ▲ временен склад
съществуващ автомобилен път	xxxxxx трасе на въжена линия
просека	=+=+=+= проектиран автомобилен път
..... граници на отдела	.....

На схемата задължително се нанасят контурите на насаждението/имота, съществуващите и проектирани временни горски пътища, просеките, просеките за въжени линии, извозни пътища, временни складове както и връзката им със съществуващата автомобилна пътна мрежа.

II. Характеристика на насаждението

1.Вид на сечта .....пробирки...../ интензивност .....%

Втори вид сеч ...../ интензивност .....%

2.Площ на подотдела ....4.9....ха Размер на сечището.....4.9..... ха

3. Състав по план/програма 6 б 7; 3 дг 2; 2 б 1; к 6 б ..., действителен.....

4. Запас на 1 ха: с клони ....358.....куб.м/ха , без клони ....237.....куб. м/ха

5. Среден наклон на терена ....26.....градуса.

6. Очакван добив от маркираната дървесина .....201.....лежаща маса, куб.м.

дърв. вид категория	б.б	з.дъб	ч.б	бук	габер	дърв. вид категория	б.б	з.дъб	ч.б	бук	габер	
едра	31	-	1	-	-	дребна	13	-	1	-	-	вър-
средна	71	-	8	-	-	дърва	48	17	2	9	3	шина

7.Наличие и характеристика на подраста преди сечта (състав, възраст, средна височина, % на покритие) ..... няма наличие на подраст .....

8. Средно извозно разстояние ...100 м,

9. Други характеристики на насаждението (*токовища, сватбовища, надлесни дървета, сервитути, защитени територии, Натура 2000, защитени видове описани в доклада за гори с висока консервационна стойност, мъртва дървесина, вододайни зони, биологично разнообразие и др.*) Натура 2000: BG0001030 (Родопи-Западни) BG0002113 (Триград - Мурсалица)

II. Технологични указания и параметри на технологичната инфраструктура

1. Дървесината в насаждението да се добива при спазване на технологичната схема по т. I

2. Сечта ще се извършва с (моторен трион, ръчно, машини; кастренето на отсечените стъбла се извършва: в сечище, на временен склад) ...БМТ като кастренето ще се извършва в сечището.....

3. Извозът от сечището до временните складове ще се осъществява с ...животинска тяга и специализирана горска техника.....

на (цели стъбла, дълги/къси секции, сортименти, чипс и др.; с влачене по терена, изцяло натоварени).....

4. Проектирани нови горски автомобилни пътища съгласно Наредба 5 за строителството горските територии без промяна на предназначението им: дължина .....м. широчина .....м.

5. Изграждане/ремонт на временни извозни горски пътища (вярното се подчертава):

5.1. Тракторни – допустимо разстояние между тях .....м (не по-малко от 40 м), дължина .....м, широчина 4 м.

5.2. Коларски - разстояние между тях:.....м (не по-малко от 40 м), дължина .....м, широчина ... м

6. Просеки за въжени линии: ..... бр.

допустимо разстояние между просеките ..... м., дължина ..... м., широчина ..... м.

7. Направа на просеки .....бр.

допустимо разстояние между тях .....м., дължина .....м., широчина ..... м.

8. Изграждане на нови временни складове (бр., площ в ха) .....

9. Мерки за опазване на оставащите на корен дървета, подраста, младиняка и почвата Да се опазват оставащите дървета в насаждението от забелване

10. Начини на почистване на сечището разхвърляне на клоните в сечището

11. Материалите ще се извозят до временен склад.....парна.....

когато мястото на временния склад няма данни, позволяващи точното му определяне или попада извън мащаба на схемата по т. I, се посочват географските му координати в градуси, минути и секунди.

12. Други указания: Да се спазва закона за горите и подзаконовите нормативни уредби.

Да се изнасят битовите отпадъци от сечището извън горските територии на определените за това места.

13. Всички операции по подготвителните и основните работи да се извършват съгласно изискванията на Правилника за здравословни и безопасни условия на труд в горите и правилата за противопожарна безопасност в горите.

Изготвил:..... Дамян Чехатов /подпис, име и фамилия/

дата: 13.08.25г.,

Място на издаване ТП "ДЛС Извори"

№ и дата на удостоверението за упражняване на лесовъдска практика: 14620 / 15.07.21г

ЗАПОЗНАТ с технологичния план: ...../попълва се след издаването на позволителното за сеч/

Лицето по чл. 108, ал. 2 от ЗГ, на което е издадено позволително за сеч № .....

/ трите имена, подпис, дата - /

№ и дата на удостоверението за упражняване на лесовъдска практика: .....

Одобрил: инж. Боян Кръстев

/име, фамилия и подпис/:

дата: 01.09.25 г.,

№ и дата на удостоверението за упражняване на лесовъдска практика: 44831/21.10.11г

Утвърдил: .....

/име, фамилия/ подпис: .....

/попълва се само в случаите на чл. 53, ал. 4 от НСГ/

дата: .....г.,

№ и дата на удостоверението за упражняване на лесовъдска практика: .....

ТЕХНОЛОГИЧЕН ПЛАН № ....

За добив на дървесина от отдел 170 подотдел „г"

На ТП ~~ДГС~~/ДЛС/~~УОГС~~ Извора /*попълва се само за държавни гори*/

Община Девин; Землище Девин;

имот с (кадастрален идентификатор/КВС) №....., /*попълва се само за недържавни гори*/

I. Схема за добива на дървесина от насаждението

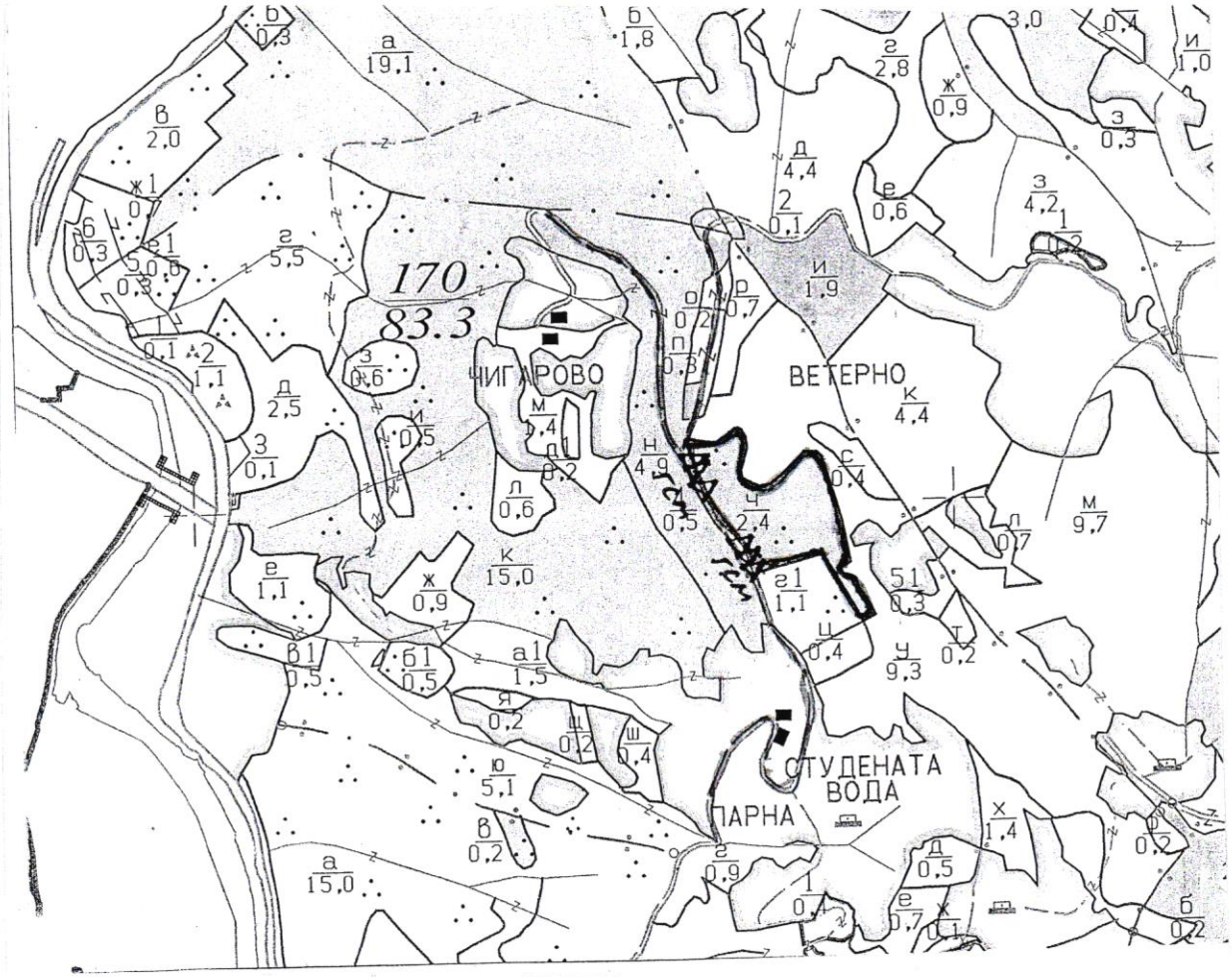

Легенда :

±±±± проектирани коларски вр. извозни пътища	»»»»» проектирани тракторни вр. извозни пътища
- - - - - - съществуващи извозни пътища	▲▲▲ временен склад
═══ съществуващ автомобилен път	xxxxxx трасе на въжена линия
^^^^^^ просека	=+=+=+= проектиран автомобилен път
——— граница на подотдела.	.....

На схемата задължително се нанасят контурите на насаждението/имота, съществуващите и проектирани временни горски пътища, просеките, просеките за въжени линии, извозни пътища, временни складове както и връзката им със съществуващата автомобилна пътна мрежа.

II. Характеристика на насаждението

1.Вид на сечта ..... пробирка ...../ интензивност .....%

Втори вид сеч ...../ интензивност .....%

2.Площ на подотдела ...2.4.....ха Размер на сечището.....2.4..... ха

3. Състав по план/програма 7 бб; 6 бл; 1 сгъв. мазл действителен.....

4. Запас на 1 ха: с клони ...304..... куб.м/ха , без клони ...255..... куб. м/ха.

5. Среден наклон на терена ...26..... градуса.

6. Очакван добив от маркираната дървесина .....136..... лежаща маса, куб.м.

дърв. вид категория	2.5					дърв. вид категория	2.5					
едра	31					дребна	4					вър-
средна	70					дърва	31					шина

7.Наличие и характеристика на подраста преди сечта (състав, възраст, средна височина, % на покритие) ……Няма наличие на подраст……

8. Средно извозно разстояние ..100 м;

9. Други характеристики на насаждението (*токовища, сватбовища, надлесни дървета, сервитути, защитени територии, Натура 2000, защитени видове описани в доклада за гори с висока консервационна стойност, мъртва дървесина, вододайни зони, биологично разнообразие и др.*) Натура 2000: BG0001030 (Родопи-Западни), BG0002113 (Триград-Мурсалика)

II. Технологични указания и параметри на технологичната инфраструктура

1. Дървесината в насаждението да се добива при спазване на технологичната схема по т. I

2. Сечта ще се извършва с (моторен трион, ръчно, машини; кастренето на отсечените стъбла се извършва: в сечище, на временен склад) …5 МТ. Като кастренето ще се извършва в сечището.

3. Извозът от сечището до временните складове ще се осъществява с животинска тяга ръчно прехвърляне и специализирана горска техника.

на (цели стъбла, дълги/къси секции, сортименти, чипс и др.; с влачене по терена, изцяло натоварени)……

4. Проектирани нови горски автомобилни пътища съгласно Наредба 5 за строителството горските територии без промяна на предназначението им: дължина ……м. широчина ……м.

5. Изграждане/ремонт на временни извозни горски пътища (вярното се подчертава):

5.1. Тракторни – допустимо разстояние между тях .....м (не по-малко от 40 м), дължина ……м, широчина 4 м.

5.2. Коларски - разстояние между тях.....м (не по-малко от 40 м), дължина ….м, широчина ... м

6. Просеки за въжени линии: ……. бр.

допустимо разстояние между просеките ..... м., дължина ..... м., широчина ..... м.

7. Направа на просеки .....бр.

допустимо разстояние между тях .....м., дължина ……м., широчина ..... м.

8. Изграждане на нови временни складове (бр., площ в ха) ……

9. Мерки за опазване на оставащите на корен дървета, подраста, младиняка и почвата Да се опазват оставащите дървета в насаждението от забелва

10. Начини на почистване на сечището разхвърляне на клоните в сечището

11. Материалите ще се извозят до временен склад……гарня……

когато мястото на временния склад няма данни, позволяващи точното му определяне или попада извън мащаба на схемата по т. I, се посочват географските му координати в градуси, минути и секунди.

12. Други указания: Да се спазва закона за горите и подзаконовите нормативни уредби

Да се изнасят битовите отпадъци от сечището извън горските територии на определените за това места.

13. Всички операции по подготвителните и основните работи да се извършват съгласно изискванията на Правилника за здравословни и безопасни условия на труд в горите и правилата за противопожарна безопасност в горите.

Изготвил:…… Дамян Кехайов /подпис, име и фамилия/

дата: 13.08.21 г.,

Място на издаване: ТП "ДЛС-Извора"

№ и дата на удостоверението за упражняване на лесовъдска практика: 14620/19.07.21 г

ЗАПОЗНАТ с технологичния план: ……/попълва се след издаването на позволителното за сеч/

Лицето по чл. 108, ал. 2 от ЗГ, на което е издадено позволително за сеч № ……

……

/ трите имена, подпис, дата - /

№ и дата на удостоверението за упражняване на лесовъдска практика: ……

Образец по чл. 53, ал. 6 от НСГ

Одобрил: инж. Гол
Коракия
/име, фамилия и подпис/

дата: 02.09.27 г.,
№ и дата на удостоверението за упражняване на лесовъдска практика: 4483/31.10.11г

Утвърдил:……
……
име, фамилия,/ подпис: ……
/попълва се само в случаите на чл. 53, ал. 4 от НСГ/
дата:……г.,
№ и дата на удостоверението за упражняване на лесовъдска практика: ……

ТЕХНОЛОГИЧЕН ПЛАН № ….

За добив на дървесина от отдел……100……подотдел……У……
На ТП ДГС/ДЛС/УОГС……Извора……/попълва се само за държавни гори/
Община ……Девин……; Землище ……Девин……;
имот с (кадастрален идентификатор/КВС) №……, /попълва се само за недържавни гори/

I. Схема за добива на дървесина от насаждението

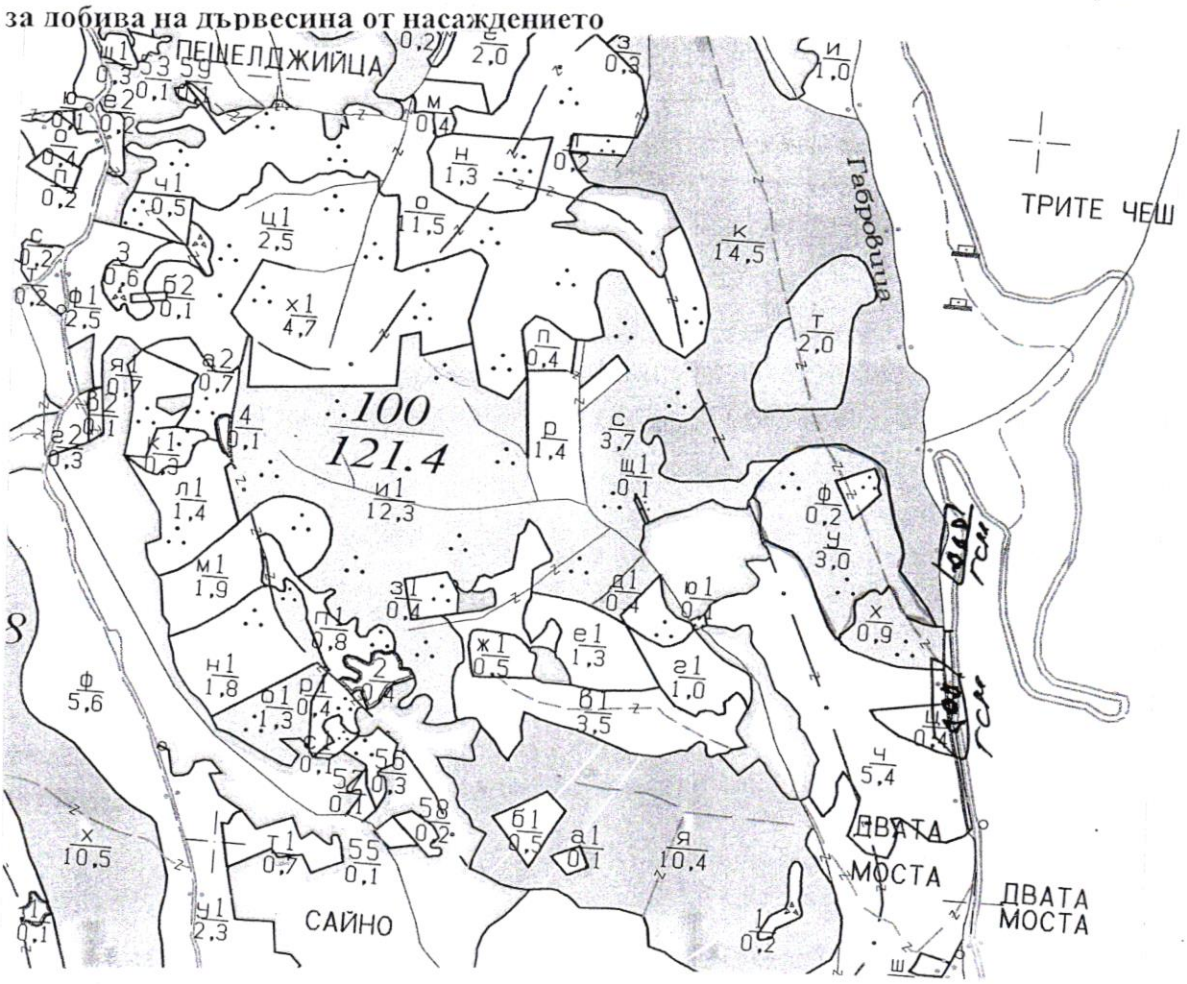

Легенда:

±±±± проектирани коларски вр. извозни пътища	»»»»» проектирани тракторни вр. извозни пътища
- - - - - - съществуващи извозни пътища	▲ ▲ ▲ временен склад
═══ съществуващ автомобилен път	xxxxxx трасе на въжена линия
~~ просека	=+=+=+= проектиран автомобилен път
граница на подотдел	……

На схемата задължително се нанасят контурите на насаждението/имота, съществуващите и проектирани временни горски пътища, просеките, просеките за въжени линии, извозни пътища, временни складове както и връзката им със съществуващата автомобилна пътна мрежа.

II. Характеристика на насаждението

1.Вид на сечта ……Пробирка 15 %……/ интензивност ……%
Втори вид сеч ……/ интензивност ……%
2.Площ на подотдела ..3,0….ха Размер на сечището……3,0…… ха
3. Състав по план/програма…б бор 8 г бор 2 действителен б бор 8 г бор 2…
4. Запас на 1 ха: с клони…343…куб.м/ха , без клони …285……куб. м/ха.
5. Среден наклон на терена ..22….градуса.
6. Очакван добив от маркираната дървесина ……142……лежаща маса, куб.м.

дърв. вид / категория						дърв. вид / категория	б.бор	ч.бор					
едра						дребна						вър-	
средна						дърва	98	44				шина	

7.Наличие и характеристика на подраста преди сечта (състав, възраст, средна височина, % на покритие) ……Няма наличие на подраст……

8. Средно извозно разстояние 200 м.;

9. Други характеристики на насаждението (*токовища, сватбовища, надлесни дървета, сервитути, защитени територии, Натура 2000, защитени видове описани в доклада за гори с висока консервационна стойност, мъртва дървесина, вододайни зони, биологично разнообразие и др.)*

Защитена зона Местообитания

II. Технологични указания и параметри на технологичната инфраструктура

1. Дървесината в насаждението да се добива при спазване на технологичната схема по т. I

2. Сечта ще се извършва с (моторен трион, ръчно, машини; кастренето на отсечените стъбла се извършва: в сечище, на временен склад) ……

3. Извозът от сечището до временните складове ще се осъществява с…на тускане и животинска тяга

на (цели стъбла, дълги/къси секции, сортименти, чипс и др.; с влачене по терена, изцяло натоварени)……

4. Проектирани нови горски автомобилни пътища съгласно Наредба 5 за строителството горските територии без промяна на предназначението им: дължина ……–……м. широчина ……–……м.

5. Изграждане/ремонт на временни извозни горски пътища (вярното се подчертава):

5.1. Тракторни – допустимо разстояние между тях ……–……м (не по-малко от 40 м), дължина ……–……м, широчина 4 м.

5.2. Коларски - разстояние между тях……м (не по-малко от 40 м), дължина……м, широчина ... м

6. Просеки за въжени линии: ……–…… бр.

допустимо разстояние между просеките ……–…… м., дължина ..... м., широчина ..... м.

7. Направа на просеки .....бр.

допустимо разстояние между тях ……–……м., дължина ……–……м., широчина ..... м.

8. Изграждане на нови временни складове (бр., площ в ха) ……–……

9. Мерки за опазване на оставащите на корен дървета, подраста, младиняка и почвата Да се опазват оставащите на корен дървета от забелване

10. Начини на почистване на сечището Клоните да се разхвърлят по-цялата площ

11. Материалите ще се извозят до временен склад……

когато мястото на временния склад няма данни, позволяващи точното му определяне или попада извън мащаба на схемата по т. I, се посочват географските му координати в градуси, минути и секунди.

12. Други указания: Да се опазва ЗГ

Материалите да се сгелатат на подложки

Да се изнасят битовите отпадъци от сечището извън горските територии на определените за това места.

13. Всички операции по подготвителните и основните работи да се извършват съгласно изискванията на Правилника за здравословни и безопасни условия на труд в горите и правилата за противопожарна безопасност в горите.

Изготвил:…Стефан А. Стефанов /подпис, име и фамилия/

дата:……..г.,

Място на издаване…ТП-ю ПС-Извора

№ и дата на удостоверението за упражняване на лесовъдска практика: 4883/28.11.2011г.

ЗАПОЗНАТ с технологичния план: ……/попълва се след издаването на позволителното за сеч/

Лицето по чл. 108, ал. 2 от ЗГ, на което е издадено позволително за сеч № ……

……

/ трите имена, подпис, дата - /

№ и дата на удостоверението за упражняване на лесовъдска практика: ……

Образец по чл. 53, ал. 6 от НСГ

Одобрил: инж. Еан Карахия
/име, фамилия и подпис/: .....

дата 02.09.24 г.,
№ и дата на удостоверението за упражняване на лесовъдска практика: 4483/21.10.11г

Утвърдил:.....
.....
име, фамилия,/ подпис: .....
/попълва се само в случаите на чл. 53, ал. 4 от НСГ/
дата:.....г.,
№ и дата на удостоверението за упражняване на лесовъдска практика: .....

ТЕХНОЛОГИЧЕН ПЛАН № ....

За добив на дървесина от отдел.....100.....подотдел.....Х.....
На ТП ДГС/ДЛС/УОГС.....Извора...../*попълва се само за държавни гори*/
Община .....Девин.....; Землище .....Девин.....;
имот с (кадастрален идентификатор/КВС) №....., /*попълва се само за недържавни гори*/

I. Схема за добива на дървесина от насаждението

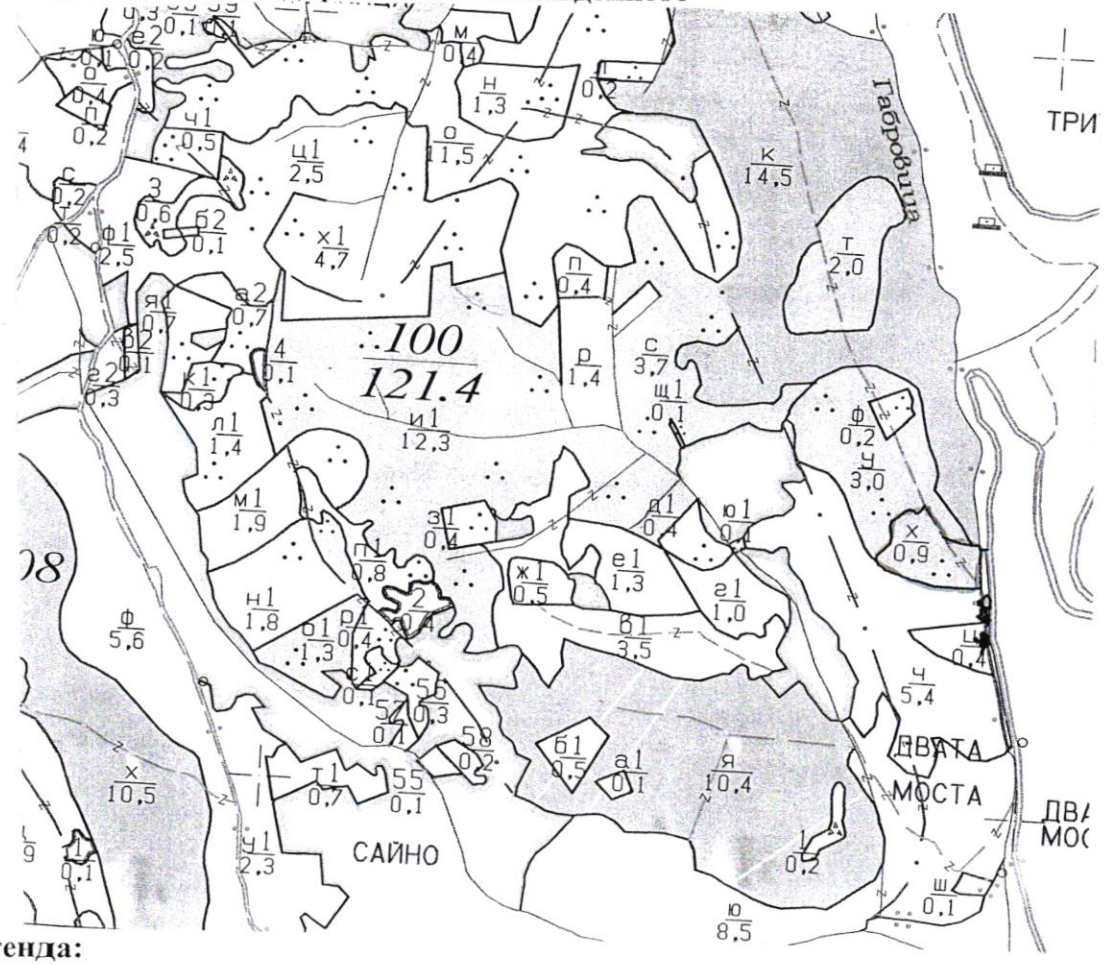

Легенда:

±±±± проектирани коларски вр. извозни пътища	»»»»» проектирани тракторни вр. извозни пътища
- - - - - - съществуващи извозни пътища	▲▲▲ временен склад
═══ съществуващ автомобилен път	xxxxxx трасе на въжена линия
^^^^^^ просека	=+=+=+= проектиран автомобилен път
▒ граница на подотдел	.....

На схемата задължително се нанасят контурите на насаждението/имота, съществуващите и проектирани временни горски пътища, просеките, просеките за въжени линии, извозни пътища, временни складове както и връзката им със съществуващата автомобилна пътна мрежа.

II. Характеристика на насаждението

1.Вид на сечта .....Пробирка 15%...../ интензивност .....%
Втори вид сеч ...../ интензивност .....%
2.Площ на подотдела ...0,9....ха Размер на сечището.....0,9..... ха
3. Състав по план/програма...ч бор 8 б бор 2, действителен...ч бор 8 б бор 2...
4. Запас на 1 ха: с клони.....366.....куб.м/ха , без клони .....307.....куб. м/ха.
5. Среден наклон на терена ....22....градуса.
6. Очакван добив от маркираната дървесина .....51.....лежаща маса, куб.м.

дърв. вид / категория						дърв. вид / категория	2бор	0бор				
едра						дребна						вър-
средна						дърва	47	4				шина

7.Наличие и характеристика на подраста преди сечта (състав, възраст, средна височина, % на покритие) ..... Няма наличие на подраст .....

8. Средно извозно разстояние 150 м;

9. Други характеристики на насаждението (*токовища, сватбовища, надлесни дървета, сервитути, защитени територии, Натура 2000, защитени видове описани в доклада за гори с висока консервационна стойност, мъртва дървесина, вододайни зони, биологично разнообразие и др.*)
..... Защитена зона Местообитания .....

II. Технологични указания и параметри на технологичната инфраструктура

1. Дървесината в насаждението да се добива при спазване на технологичната схема по т. I

2. Сечта ще се извършва с (моторен трион, ръчно, машини; кастренето на отсечените стъбла се извършва: в сечище, на временен склад) .....

3. Извозът от сечището до временните складове ще се осъществява с ..на отсяване и ниво тинеста глъч.....
на (цели стъбла, дълги/къси секции, сортименти, чипс и др.; с влачене по терена, изцяло натоварени).....

4. Проектирани нови горски автомобилни пътища съгласно Наредба 5 за строителствот горските територии без промяна на предназначението им: дължина .....м. широчина .....м.

5. Изграждане/ремонт на временни извозни горски пътища (вярното се подчертава):

5.1. Тракторни – допустимо разстояние между тях .....м (не по-малко от 40 м), дължина ....м, широчина 4 м.

5.2. Коларски - разстояние между тях.....м (не по-малко от 40 м), дължина ....м, широчина ... м

6. Просеки за въжени линии: ..... бр.
допустимо разстояние между просеките ..... м., дължина ..... м., широчина ..... м.

7. Направа на просеки .....бр.
допустимо разстояние между тях .....м., дължина .....м., широчина ..... м.

8. Изграждане на нови временни складове (бр., площ в ха) .....

9. Мерки за опазване на оставащите на корен дървета, подраста, младиняка и почвата Да се опазват оставащите на корен дървета от замърсяване

10. Начини на почистване на сечището Клоните да се разхвърлят по-равномерно

11. Материалите ще се извозят до временен склад.....
когато мястото на временния склад няма данни, позволяващи точното му определяне или попада извън мащаба на схемата по т. I, се посочват географските му координати в градуси, минути и секунди.

12. Други указания: Да се опазва 3Г
Материалите да се полагат на подложки.
Да се изнасят битовите отпадъци от сечището извън горските територии на определените за това места.

13. Всички операции по подготвителните и основните работи да се извършват съгласно изискванията на Правилника за здравословни и безопасни условия на труд в горите и правилата за противопожарна безопасност в горите.

Изготвил: Стефан А. Стефанов /*подпис, име и фамилия*/
дата: 30.08.17 г.,
Място на издаване: ТП-ДГС-Казово
№ и дата на удостоверението за упражняване на лесовъдска практика: 4883/28.10.2011 г.

ЗАПОЗНАТ с технологичния план: ...../попълва се след издаването на позволителното за сеч/
Лицето по чл. 108, ал. 2 от ЗГ, на което е издадено позволително за сеч № .....
..... / трите имена, подпис, дата - /
№ и дата на удостоверението за упражняване на лесовъдска практика: .....

Образец по чл. 53, ал. 6 от НСГ

Одобрил: инж. Сати Корекия ст. л-й
/име, фамилия и подпис/:

дата 02.10.21 г.,
№ и дата на удостоверението за упражняване на лесовъдска практика: 4483131-ла ...

Утвърдил:.....
.....
име, фамилия,/ подпис: .....
/попълва се само в случаите на чл. 53, ал. 4 от НСГ/
дата:.....г.,
№ и дата на удостоверението за упражняване на лесовъдска практика: .....

ТЕХНОЛОГИЧЕН ПЛАН № ....

За добив на дървесина от отдел 95 подотдел „К"
На ТП ДГС/ДЛС/УОГС ТП ДЛС „Извора" /попълва се само за държавни гори/
Община Левин; Землище Левин;
имот с (кадастрален идентификатор/КВС) №....., /попълва се само за недържавни гори/

I. Схема за добива на дървесина от насаждението

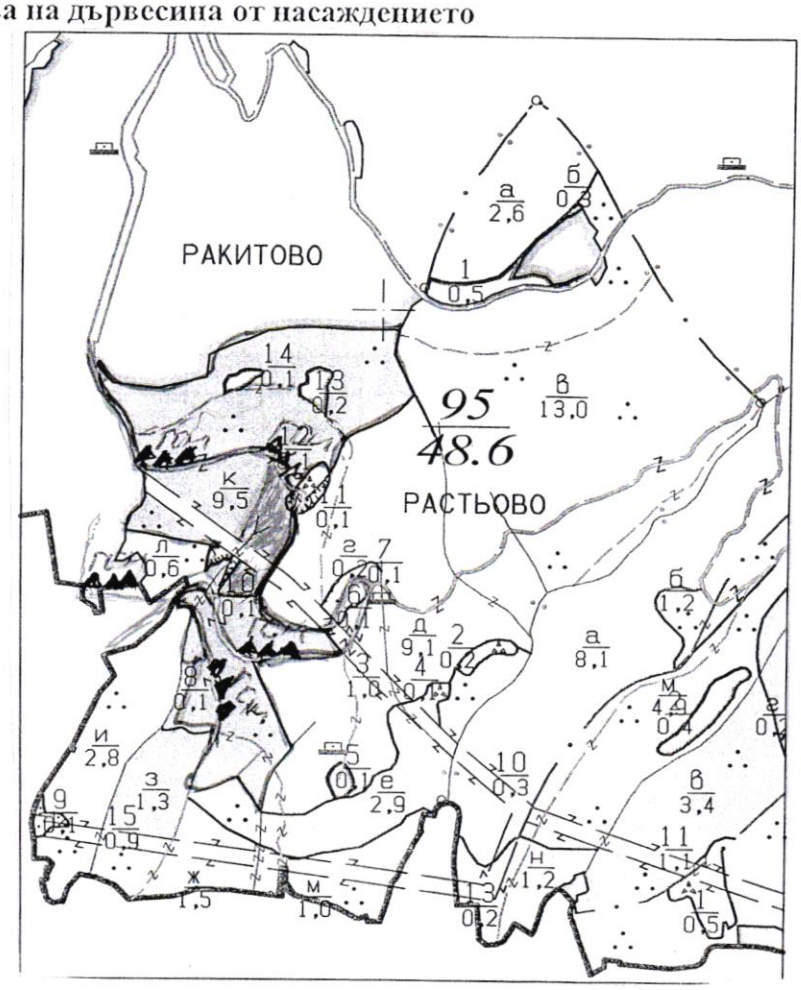

Легенда:

- ±±±± проектирани коларски вр. извозни пътища
- съществуващи извозни пътища
- съществуващ автомобилен път
- просека
- граница на насажд.
- »»»» проектирани тракторни вр. извозни пътища
- ▲▲▲ временен склад
- xxxxxx трасе на въжена линия
- =+=+=+= проектиран автомобилен път
- Немаркирана част

На схемата задължително се нанасят контурите на насаждението/имота, съществуващите и проектирани временни горски пътища, просеките, просеките за въжени линии, извозни пътища, временни складове както и връзката им със съществуващата автомобилна пътна мрежа.

II. Характеристика на насаждението

1.Вид на сечта Пробирка 10% / интензивност .....%
Втори вид сеч ...../ интензивност .....%
2.Площ на подотдела 9,5 ха Размер на сечището 8,5 ха
3. Състав по план/програма ОП, ЧБ, бр, кт, бр, мн, чб, ак, действителен ОП, ЧБ, бр, кт, мн, зб, лс, ак
4. Запас на 1 ха: с клони 314 куб.м/ха , без клони 262 куб. м/ха.
5. Среден наклон на терена 27 градуса.
6. Очакван добив от маркираната дървесина 170 лежаща маса, куб.м.

дърв. вид / категория	ГП	СБ				дърв. вид / категория	ГБ	СБ				
едра	18	7				дребна	3	1				вър-
средна	37	19				дърва	72	13				шина

7.Наличие и характеристика на подраста преди сечта (състав, възраст, средна височина, % на покритие) .....

.....

8. Средно извозно разстояние 200 м

9. Други характеристики на насаждението (*токовища, сватбовища, надлесни дървета, сервитути, защитени територии, Натура 2000, защитени видове описани в доклада за гори с висока консервационна стойност, мъртва дървесина, вододайни зони, биологично разнообразие и др.*)

Извън Натура 2000

.....

II. Технологични указания и параметри на технологичната инфраструктура

1. Дървесината в насаждението да се добива при спазване на технологичната схема по т. I

2. Сечта ще се извършва с (моторен трион, ръчно, машини; кастренето на отсечените стъблата се извършва: в сечище, на временен склад) .....

.....

3. Извозът от сечището до временните складове ще се осъществява с Трез животинска сила, Спец горска техника и ръчно пренасяне

на (цели стъбла/дълги/къси секции, сортименти, чипс и др.; с влачене по терена, изцяло натоварени)... .....

.....

4. Проектирани нови горски автомобилни пътища съгласно Наредба 5 за строителството горските територии без промяна на предназначението им: дължина .....м. широчина .....м.

5. Изграждане/ремонт на временни извозни горски пътища (вярното се подчертава):

5.1. Тракторни – допустимо разстояние между тях .....м (не по-малко от 40 м), дължина .....м, широчина 4 м.

5.2. Коларски - разстояние между тях.....м (не по-малко от 40 м), дължина .....м, широчина ...м

6. Просеки за въжени линии: ..... бр.

допустимо разстояние между просеките ..... м., дължина ..... м., широчина ..... м.

7. Направа на просеки .....бр.

допустимо разстояние между тях .....м., дължина .....м., широчина ..... м.

8. Изграждане на нови временни складове (бр., площ в ха) За такива ще се ползват временно трайните пространства покрай пътя

9. Мерки за опазване на оставащите на корен дървета, подраста, младиняка и почвата Ще се определя правилно посоката на падане и операциите ще се извършват внимателно, без нараняване на оставащите дървета

10. Начини на почистване на сечището .....

11. Материалите ще се извозят до временен склад.....

когато мястото на временния склад няма данни, позволяващи точното му определяне или попада извън мащаба на схемата по т. I, се посочват географските му координати в градуси, минути и секунди.

12. Други указания: Ще се секат само маркираните дървета и се спазват забрани за горите и подзаконовите нормативни актове. Материалът ще се извозва по съществуващи пътища.

Да се изнасят бъдещите отпадъци от сечището извън горските територии на определените за това места.

13. Всички операции по подготвителните и основните работи да се извършват съгласно изискванията на Правилника за здравословни и безопасни условия на труд в горите и правилата за противопожарна безопасност в горите.

Изготвил:.....*/подпис, име и фамилия/*

дата 01.2024 г.,

Място на издаване: Тетевен

№ и дата на удостоверението за упражняване на лесовъдска практика: 1008/22.11.13

ЗАПОЗНАТ с технологичния план: ...../попълва се след издаването на позволителното за сеч/

Лицето по чл. 108, ал. 2 от ЗГ, на което е издадено позволително за сеч № .....

.....

/ трите имена, подпис, дата /

№ и дата на удостоверението за упражняване на лесовъдска практика: .....

Образец по чл. 53, ал. 6 от НСГ

Одобрил:.....
инж. Бисер Георгиев
/име, фамилия и подпис/: .....

дата: 02.09.24 г.,
№ и дата на удостоверението за упражняване на лесовъдска практика: 15410/28.06.24г.

Утвърдил:.....
.....
име, фамилия,/ подпис: .....
/попълва се само в случаите на чл. 53, ал. 4 от НСГ/
дата:.....г.,
№ и дата на удостоверението за упражняване на лесовъдска практика: .....

ТЕХНОЛОГИЧЕН ПЛАН № 1

За добив на дървесина от отдел 146 подотдел „3"
На ТП ДГС/ДЛС/УОГС Извора /*попълва се само за държавни гори*/
Община Девин; Землище Девин;
имот с (кадастрален идентификатор/КВС) №....., /*попълва се само за недържавни гори*/

I. Схема за добива на дървесина от насаждението

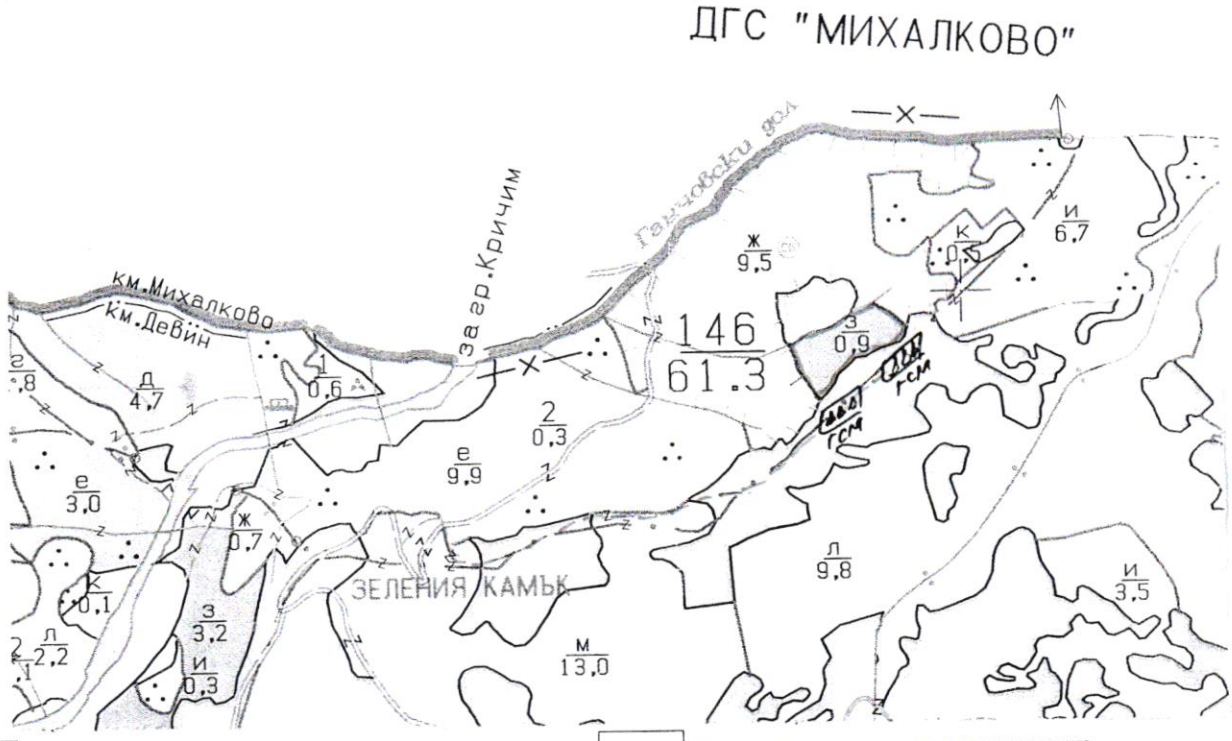

Лег

± ± ± ±	проектирани коларски вр. извозни пътища	»»»»	проектирани тракторни вр. извозни пътища
- - - - - -	съществуващи извозни пътища	▲ ▲ ▲	временен склад
	съществуващ автомобилен път	xxxxxx	трасе на въжена линия
^^^^^^^	просека	=+=+=+=	проектиран автомобилен път
	гр. на нас-то.		.....

На схемата задължително се нанасят контурите на насаждението/имота, съществуващите и проектирани временни горски пътища, просеките, просеките за въжени линии, извозни пътища, временни складове както и връзката им със съществуващата автомобилна пътна мрежа.

II. Характеристика на насаждението

1.Вид на сечта Гр. постепенна, отгл. на подр. / интензивност .....%
Втори вид сеч ...../ интензивност .....%
2.Площ на подотдела 0,9 ха Размер на сечището 0,9 ха
3. Състав по план/програма бк9 здб1, бк7, здб3, действителен бк9 здб1, бк7, здб3
4. Запас на 1 ха: с клони 244 куб.м/ха , без клони 217 куб. м/ха.
5. Среден наклон на терена 22 градуса.
6. Очакван добив от маркираната дървесина 91 лежаща маса, куб.м.

дърв. вид / категория	бук	здб	габър			дърв. вид / категория	бук	здб	габър				
едра	—	—	—			дребна	—	—	—			вър-шина	
средна	—	—	—			дърва	41	49	1				

7.Наличие и характеристика на подраста преди сечта (състав, възраст, средна височина, % на покритие) ...на цялата единично, горун от бук...
...
8. Средно извозно разстояние ...300м...;
9. Други характеристики на насаждението (*токовища, сватбовища, надлесни дървета, сервитути, защитени територии, Натура 2000, защитени видове описани в доклада за гори с висока консервационна стойност, мъртва дървесина, вододайни зони, биологично разнообразие и др.*) ...няма...
...
...

III. Технологични указания и параметри на технологичната инфраструктура

1. Дървесината в насаждението да се добива при спазване на технологичната схема по т. I
2. Сечта ще се извършва с (моторен трион, ръчно, машини; кастренето на отсечените стъбла се извършва: в сечище, на временен склад) ...моторен трион, ръчно, кастренето ще се извършва в сечището...
3. Извозът от сечището до временните складове ще се осъществява с...трактор на дълги и къси секции с влачене по терена...
на (цели стъбла, дълги/къси секции, сортименти, чипс и др.; с влачене по терена, изцяло натоварени)...
...
...
4. Проектирани нови горски автомобилни пътища съгласно Наредба 5 за строителството в горските територии без промяна на предназначението им: дължина .....м. широчина .....м.
5. Изграждане/ремонт на временни извозни горски пътища (вярното се подчертава):
5.1. Тракторни – допустимо разстояние между тях .....м (не по-малко от 40 м), дължина ...200...м, широчина 4 м.
5.2. Коларски - разстояние между тях.....м (не по-малко от 40 м), дължина .....м, широчина ... м
6. Просеки за въжени линии: ..... бр.
допустимо разстояние между просеките ..... м., дължина ..... м., широчина ..... м.
7. Направа на просеки .....бр.
допустимо разстояние между тях .....м., дължина .....м., широчина ..... м.
8. Изграждане на нови временни складове (бр., площ в ха) .....
.....
9. Мерки за опазване на оставащите на корен дървета, подраста, младиняка и почвата
.....
10. Начини на почистване на сечището ...остра да се разпредели в сечището дълбочина (20 см)...
11. Материалите ще се извозят до временен склад...Зелен кантон...
когато мястото на временния склад няма данни, позволяващи точното му определяне или попада извън мащаба на схемата по т. I, се посочват географските му координати в градуси, минути и секунди.
12. Други указания: ...Да се спазват всички законови нормативни актове и документи...
...
Да се изнасят битовите отпадъци от сечището извън горските територии на определените за това места.
13. Всички операции по подготвителните и основните работи да се извършват съгласно изискванията на Правилника за здравословни и безопасни условия на труд в горите и правилата за противопожарна безопасност в горите.

Изготвил:...инж. Соня Коралова... /подпис, име и фамилия/
дата...22.09.24...г.,
Място на издаване...ТП "ДГС-Извора"...
№ и дата на удостоверението за упражняване на лесовъдска практика: ...4483/27.10.11...

ЗАПОЗНАТ с технологичния план: ...../попълва се след издаването на позволителното за сеч/
Лицето по чл. 108, ал. 2 от ЗГ, на което е издадено позволително за сеч № .....
.....
/ трите имена, подпис, дата - /
№ и дата на удостоверението за упражняване на лесовъдска практика: .....

Образец по чл. 53, ал. 6 от ПСГ

Одобрил: [signature]
/име, фамилия и подпис/

дата: 20.07.24

№ и дата на удостоверението за упражняване на лесовъдска практика: 3757/20.07.24

Утвърдил:.....

.....

име, фамилия,/ подпис.....

/попълва се само в случаите на чл. 53, ал. 4 от ПСГ/

дата:.....г.,

№ и дата на удостоверението за упражняване на лесовъдска практика: .....

ТЕХНОЛОГИЧЕН ПЛАН № 1

За добив на дървесина от отдел.....163.....подотдел.....3.....

На ТП ~~ДГС~~/ДЛС/~~УОГС~~.....Извора.....*/попълва се само за държавни гори/*

Община .....Девин.....; Землище .....с. Беден.....;

имот с (кадастрален идентификатор/КВС) №.....*/попълва се само за недържавни гори/*

I. Схема за добива на дървесина от насаждението

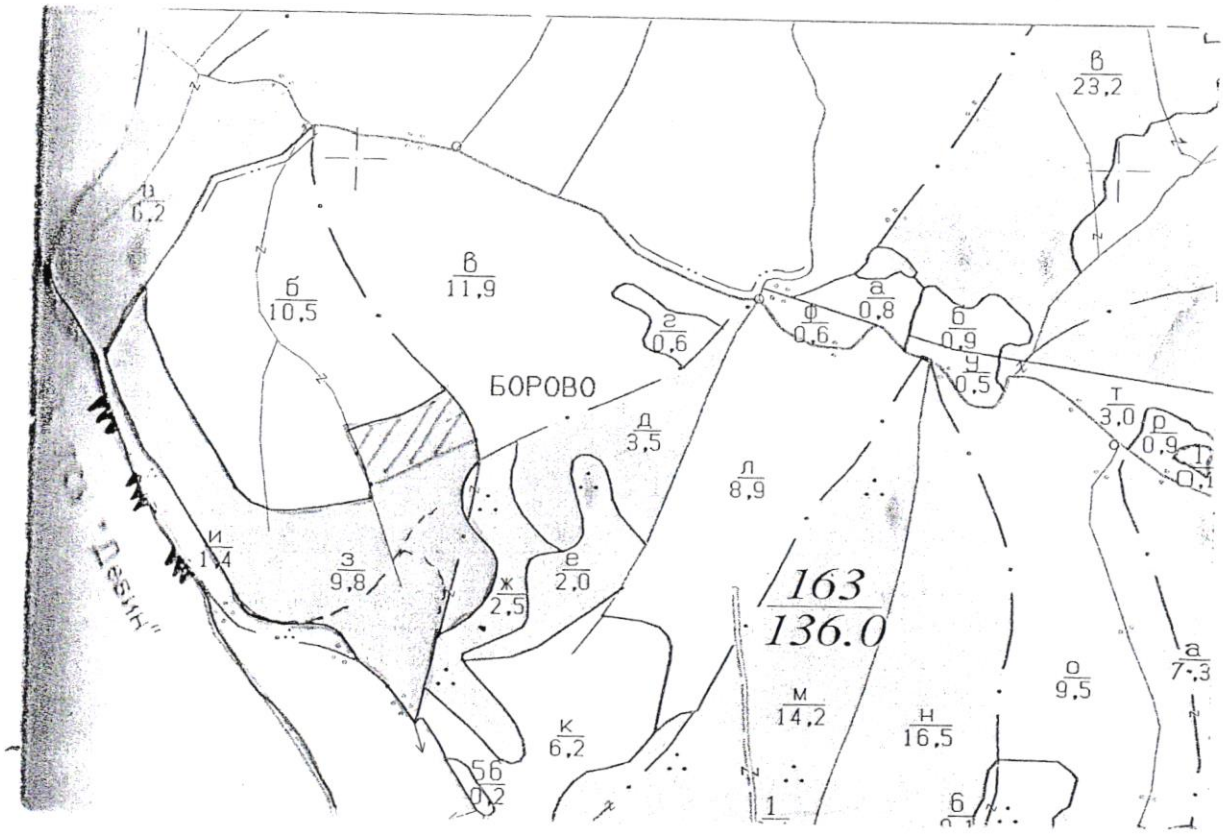

Легенда:

± ± ± ± проектирани коларски вр. извозни пътища	»»»»» проектирани тракторни вр. извозни пътища
съществуващи извозни пътища	▲ ▲ ▲ временен склад
съществуващ автомобилен път	xxxxxx трасе на въжена линия
^^^^^^^ просека	=+=+=+= проектиран автомобилен път
граница на насаждението	немаркирана част

На схемата задължително се нанасят контурите на насаждението/имота, съществуващите и проектирани временни горски пътища, просеките, просеките за въжени линии, извозни пътища, временни складове както и връзката им със съществуващата автомобилна пътна мрежа.

II. Характеристика на насаждението

1.Вид на сечта .....Групово - постепенна...../ интензивност 20 %

Втори вид сеч ...../ интензивност .....%

2.Площ на подотдела ..9.8.....ха Размер на сечището.....9.1..... ха

3. Състав по план/програма..с.бор 10; трп; буц действителен.с.бо 10; трп; буц; зрб; см; ела, върба

4. Запас на 1 ха: с клони..382.....куб.м/ха , без клони ...327.....куб. м/ха.

5. Среден наклон на терена ..34.....градуса.

6. Очакван добив от маркираната дървесина ....638.....лежаща маса, куб.м

дърв. вид / категория	С бор	Б бор	Смърч	Трп	Врб	Бук	Зсб	дърв. вид / категория	С бор	Б бор	Смърч	Трп	Врб	Бук	Зсб	
едра	317	1	1	–	–	–	–	дребна	–	–	–	–	–	–	–	вър-
средна	29	1	–	–	–	–	–	дърва	193	–	–	23	1	60	12	шина

7.Наличие и характеристика на подраста преди сечта (състав, възраст, средна височина, % на покритие) ....Слабо наличие на подраст....

8. Средно извозно разстояние 400-500 м

9. Други характеристики на насаждението (*токовища, сватбовища, надлесни дървета, сервитути, защитени територии, Натура 2000, защитени видове описани в доклада за гори с висока консервационна стойност, мъртва дървесина, водосборни зони, биологично разнообразие и др.*)

Натура 2000 (BG0001030 / Родопи - Западни / BG0001113 / Трикрад - Мурсалица / Местообитание 9530

III. Технологични указания и параметри на технологичната инфраструктура

1. Дървесината в насаждението да се добива при спазване на технологичната схема по т. I

2. Сечта ще се извършва с (моторен трион, ръчно, машини; кастренето на отсечените стъбла се извършва: в сечище, на временен склад) ..С моторен трион, кастренето на отсечените стъбла да се извърши в сечището.

3. Извозът от сечището до временните складове ще се осъществява с....животинска сила и специализирана горска техника

на (цели стъбла, дълги/къси секции, сортименти, чипс и др.; с влачене по терена, изцяло натоварени)....на дълги/къси секции с влачене по терена.

4. Проектирани нови горски автомобилни пътища съгласно Наредба 5 за строителството в горските територии без промяна на предназначението им: дължина ....–....м. широчина ....–....м.

5. Изграждане/ремонт на временни извозни горски пътища (вярното се подчертава):

5.1. Тракторни – допустимо разстояние между тях ...–.....м (не по-малко от 40 м), дължина ..–....м, широчина 4 м.

5.2. Коларски - разстояние между тях...–....м (не по-малко от 40 м), дължина ..–..м, широчина ..–.. м

6. Просеки за въжени линии: ..–.... бр.

допустимо разстояние между просеките ...–..... м., дължина .....–..... м., широчина ..... м.

7. Направа на просеки ...–...бр.

допустимо разстояние между тях ...–.....м., дължина .....–....м., широчина ...–..... м.

8. Изграждане на нови временни складове (бр., площ в ха) .....–.....

9. Мерки за опазване на оставащите на корен дървета, подраста, младиняка и почвата Да се опази младиняка и почвата от ерозия.

10. Начини на почистване на сечището Разхвърляне на клоните по цялото сечище

11. Материалите ще се извозят до временен склад....местност Борова

когато мястото на временния склад няма данни, позволяващи точното му определяне или попада извън машаба на схемата по т. I, се посочват географските му координати в градуси, минути и секунди.

12. Други указания: Битовите отпадъци да се събират и изнасят извън горските територии.

Да се изнасят битовите отпадъци от сечището извън горските територии на определените за това места.

13. Всички операции по подготвителните и основните работи да се извършват съгласно изискванията на Правилника за здравословни и безопасни условия на труд в горите и правилата за противопожарна безопасност в горите.

Изготвил: ..... Мирослав Любенов /*подпис, име и фамилия*/

дата 03.07.24 г.,

Място на издаване. ТП ДЛС „Извора" гр. Девин

№ и дата на удостоверението за упражняване на лесовъдска практика: 10992/29.10.14 г.

ЗАПОЗНАТ с технологичния план: ...../попълва се след издаването на позволителното за сеч/

Лицето по чл. 108, ал. 2 от ЗГ, на което е издадено позволително за сеч № .....

/ трите имена, подпис, дата - /

№ и дата на удостоверението за упражняване на лесовъдска практика: .....